





Zodpovědný projektant	Vypracoval	Technická kontrola		
Jiří Myslík, DiS.	Jiří Myslík, DiS.	Ing. Lubor Dítě		
				
Kraj: Pardubický	Obec: Holice	MULTIAQUA s.r.o. Veverkova 1343/1 IČO: 60113111 Pražské Předměstí DIČ: CZ60113111 500 02 Hradec Králové		
Investor: Vodovody a kanalizace Pardubice, a.s., Teplého 2014, 530 02 Pardubice				
Holice, Holubova - kanalizace			Stupeň	povolení
			Datum	červen 2024
			Zakázkové číslo	M24/021
			Formát	1 x A4
Průvodní zpráva			Měřítko:	Číslo přílohy: A.
Předložená dokumentace je duševním vlastnictvím firmy Multiaqua s.r.o., Hradec Králové				

A. Průvodní zpráva

Dokumentace pro povolení stavby

Holice, Holubova - kanalizace

Obsah :

- A.1 Identifikační údaje
- A.2 Seznam vstupních podkladů
- A.3 Členění stavby na objekty a technologická zařízení
- A.4 Přehled použitých právních předpisů
- A.5 Údaje o splnění požadavků dotčených orgánů

A.1 Identifikační údaje

A.1.1 Údaje o stavbě

a) název stavby: **Holice, Holubova - kanalizace**

b) místo stavby: Holice, ulice Holubova, Hradecká
Katastrální území Holice v Čechách:

p.p.č. 2391/15, 2391/18, 2391/14, 2391/33, 2393/5, 2393/1

c) předmět dokumentace:

Předmětem dokumentace je provedení bezvýkopové opravy potrubí jednotné kanalizace **DN 600, DN 400 a DN 300** v celkové délce **392,2 m** v ulici Holubova a Hradecká.

Oprava je navržena jako bezvýkopová (vtažení inverzního rukávce), dojde však i k zasažení povrchu při provádění (zábory pro provádění bezvýkopové sanace, zábory pro provádění sanace stávajících kanalizačních šachet).

A.1.2 Údaje o stavebníkovi: **Vodovody a kanalizace Pardubice a. s.**
Teplého 2014
530 02 Pardubice
IČ: 60108631

A.1.3 Údaje o zpracovateli dokumentace

a) firma **Multiaqua s. r. o.**
Veverkova 1343
500 02 Hradec Králové
IČ:60113111

b) hl. projektant **Jiří Myslík, DiS.**
autorizovaný technik,
obor stavby vodního hospodářství a krajinného
inženýrství, specializace stavby zdravotně technické,
č. 0602269

c) projektanti jednotlivých částí

nevyskytují se

A.2 Členění stavby na objekty a technická a technologická zařízení

Stavba není dále členěna na stavební objekty, technologická zařízení na stavbě nejsou navržena.

A.3 Seznam vstupních podkladů

Vstupním podkladem pro předkládanou dokumentaci byl záměr investora a zdokumentování a vyhodnocení stávajícího stavu předmětné stavby.

Podkladem pro návrh byl kamerový průzkum stávající kanalizace, který byl proveden ze strany investora akce. Dále bylo ze strany investora akce provedeno geodetické přeměření výškového uložení stávající kanalizace.

Z hlediska míry úprav stávající stavby je dokumentace předkládána jako dokumentace ohlášení provádění prací. Tato stavba byla dříve umístěna a povolena. V rámci předkládaného návrhu dochází k opravám této stavby, nedochází k rozšiřování návrhu stavby nad rámec stávající stavby.

Dalším z podkladů pro návrh dokumentace byla katastrální mapa získaná v elektronické podobě.

Dále byly podkladem data získaná z digitální technické mapy města Holice (Geovap, s.r.o.)

Údaje o existenci sítí v dotčené lokalitě byly získány od jednotlivých správců těchto sítí. V případě jejich existence byly tyto sítě zakresleny do situace stavby a respektovány.