











- | | |
|---|-----------------------------|
|  | katastrální hranice pozemků |
|  | katastrální hranice budov |
|  | vnitřní kresby pozemků |
| XXX/X | čísla pozemkových parcel |
| XXX/X | čísla stavebních parcel |
|  XXX/X | dotčený pozemek stavbou |

stávající síť:

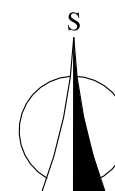
- stavbyjeř. sítě:
-  dešťová kanalizace obec Čeperka
 -  vodovod VAK Pardubice a. s.
 -  splašková tlaková kanalizace obec Čeperka
 -  silový kabel NN podzemní ČEZ Distribuce a. s.
 -  sdělovací kabel CETIN a. s.
 -  horkovod – teplovod Elektrárny Opatovice a. s.
 -  kabel veřejného osvětlení obec Čeperka
 -  tlaková kanalizační revizní šachta





rušené sítě:

- zrušení stávajícího vodovodu VAK Pardubice a. s.

navržené sítě:

- — — navržená výměna vodovodu
 ————— vodovodní přípojka



Zodpovědný projektant	Vypracoval	Technická kontrola	<div>MULTIAQUA</div>	
Ing. Lubor Dítě	Ing. Jiří Svoboda	Jiří Myslík, DiS.		
				
Kraj: Pardubický	Obec: Čeperka - k. ú. Čeperka		MULTIAQUA s.r.o. IČO: 60113111 DIČ: CZ60113111	Veverkova 1343/ Pražské Předměstí 500 02 Hradec Králové
Investor: Vodovody a kanalizace Pardubice a. s., Teplého 2014, 530 02 Pardubice				
<div>Čeperka, ul. Nedbalova - vodovod</div> <div>Dokumentace pro stavební povolení</div>			Stupeň	stavební povolení
			Datum	prosinec 2023
			Zakázkové číslo	M23/054
			Formát	2 x A4
<div>Koordinační situační výkres</div>			Měřítko:	Číslo přílohy:
			1:500	C.3
Předložená dokumentace je duševním vlastnictvím firmy Multiaqua s.r.o., Hradec Králové				