

LEGENDA:

čáry katastrální mapy:

- katastrální hranice území
- katastrální hranice pozemků
- vnitřní kresby pozemků
- XXX/X čísla pozemkových parcel
- XXX/X čísla stavebních parcel

rušené sítě

- X— vodovod (VAK Pardubice a. s.)




stávající sítě

- vodovod (VAK Pardubice a. s.)
- jednotná kanalizace (VAK Pardubice a. s.)
- kanalizační výtlak (VAK Pardubice a. s.)
- středotlaký plynovod (GASNET s. r. o.)
- sdělovací kabel podzemní (CETIN a. s.)
- sdělovací kabel podz.-neprovazovaný (CETIN a. s.)
- kabel veřejného osvětlení (město Holice)
- silový kabel podzemní NN (ČEZ Distribuce a. s.)
- silový kabel NN nadzemní ČEZ Distribuce a. s.
- silový kabel VN nadzemní ČEZ Distribuce a. s.

navržené sítě

- vodovod (VAK Pardubice a. s.)
- přepojení přípojky
- XXX/X pozemek dotčený stavbou
- XXX/X pozemek dotčený pouze rušením stávajícího vodovodního řadu



Zodpovědný projektant	Vypracoval	Technická kontrola	<div></div>	
Ing. Lubor Dítě	Ing. Jiří Svoboda	Ing. Ladislav Malý		
				
Kraj: Pardubický	Město: Holice - k. ú. Holice v Čechách		MULTIAQUA s.r.o. Veverkova 1343/1 IČO: 60113111 Pražské Předměstí DIČ: CZ60113111 500 02 Hradec Králové	
Investor: Vodovody a kanalizace Pardubice a. s., Teplého 2014, 530 02 Pardubice				
<div>Holice, Zborovská, Pardubická - vodovod</div> <div>Dokumentace pro povolení stavby</div>			Stupeň	povolení
			Datum	červenec 2024
			Zakázkové číslo	M24/043
			Formát	2 x A4
Koordinační situační výkres - SO 02 a SO 03-výřez			Měřítko:	Číslo přílohy:
			1:500	-
Předložená dokumentace je duševním vlastnictvím firmy Multiaqua s.r.o., Hradec Králové				