







LEGENDA:



- | | |
|---|-----------------------------|
| NOVĚ NAVRŽENÉ PODZEMNÍ SÍTĚ: | VODOVOD |
|  | VODOVODNÍ PŘÍPOJKY |
| STÁVAJÍCÍ PODZEMNÍ SÍTĚ: | KANALIZACE |
|  | VODOVOD |
|  | RUŠENÝ VODOVOD |
|  | NAZEMNÍ SÍŤLOVACÍ KABEL CE |
|  | PODZEMNÍ SÍŤLOVACÍ KABEL CE |
|  | PODZEMNÍ OPTICKÝ KABEL STAR |
|  | PODZEMNÍ VEDENÍ NN |
|  | NAZEMNÍ VEDENÍ VN |
|  | KABEL VĚŘEJNÉHO OSVĚTLENÍ |
|  | PLYNOVOD |
|  | NAZEMNÍ ROZHLAS |
|  | ČEZ TEPLÁRENSKÁ, HORKOVOD |
|  | ČEZ TEPLÁRENSKÁ, TEPOVOD |
|  | KATASTR NEMOVITOSTÍ |

CHVALETICE, UL. HUSOVA - VODOVOD

Investor	Vodovody a kanalizace Pardubice, a.s. Pardubice - Zelené předměstí, Teplého 2014, 530 02		
Projektant	B K N, spol. s r. o., Vladislavova 29/I, 566 01 Vysoké Mýto, www.bkn.cz		
	Vypracoval	Zodpovědný projektant	Hlavní projektant
	Tomáš Křepelka	Tomáš Křepelka	Ing. Vladimír Teplý



Stupeň	DOKUMENTACE PRO SPOLEČNÉ POVOLENÍ STAVBY		DUR=DSP, DPS
Objekt			
Obsah			Měřítko
PODROBNÁ SITUACE			1:500
<u>Datum</u>	<u>Zak. číslo</u>	<u>Č. výkresu</u>	
06.2023	6530/23	C.3	