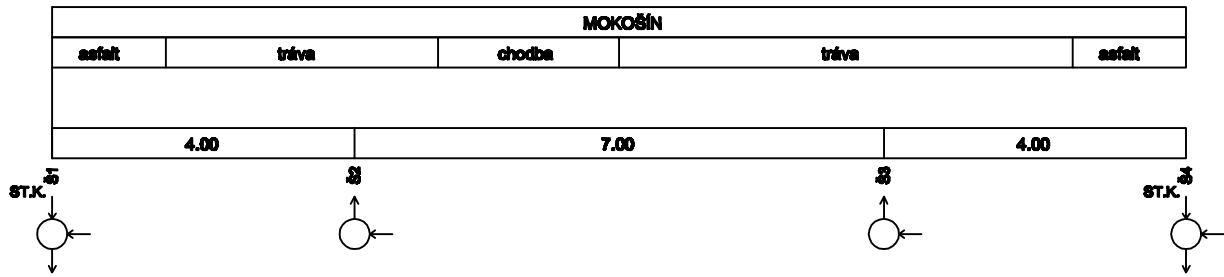
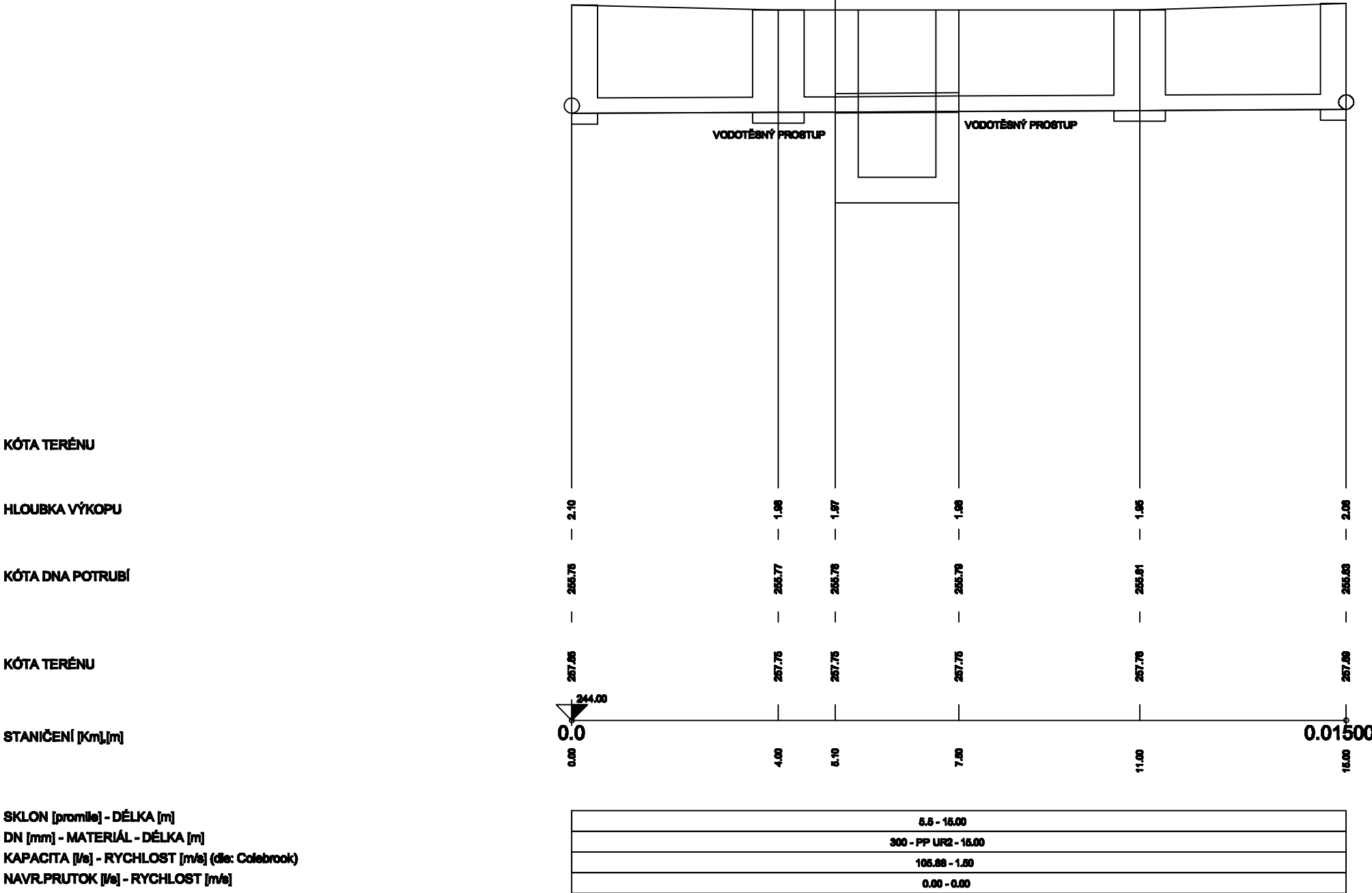


ÚZEMÍ  
POVRCH ÚZEMÍ  
PARCELY  
POVODÍ  
VZDÁLENOST ŠACHET  
NÁZVY ŠACHET



Podélný profil stoky  
PŘELOŽKA KANALIZACE

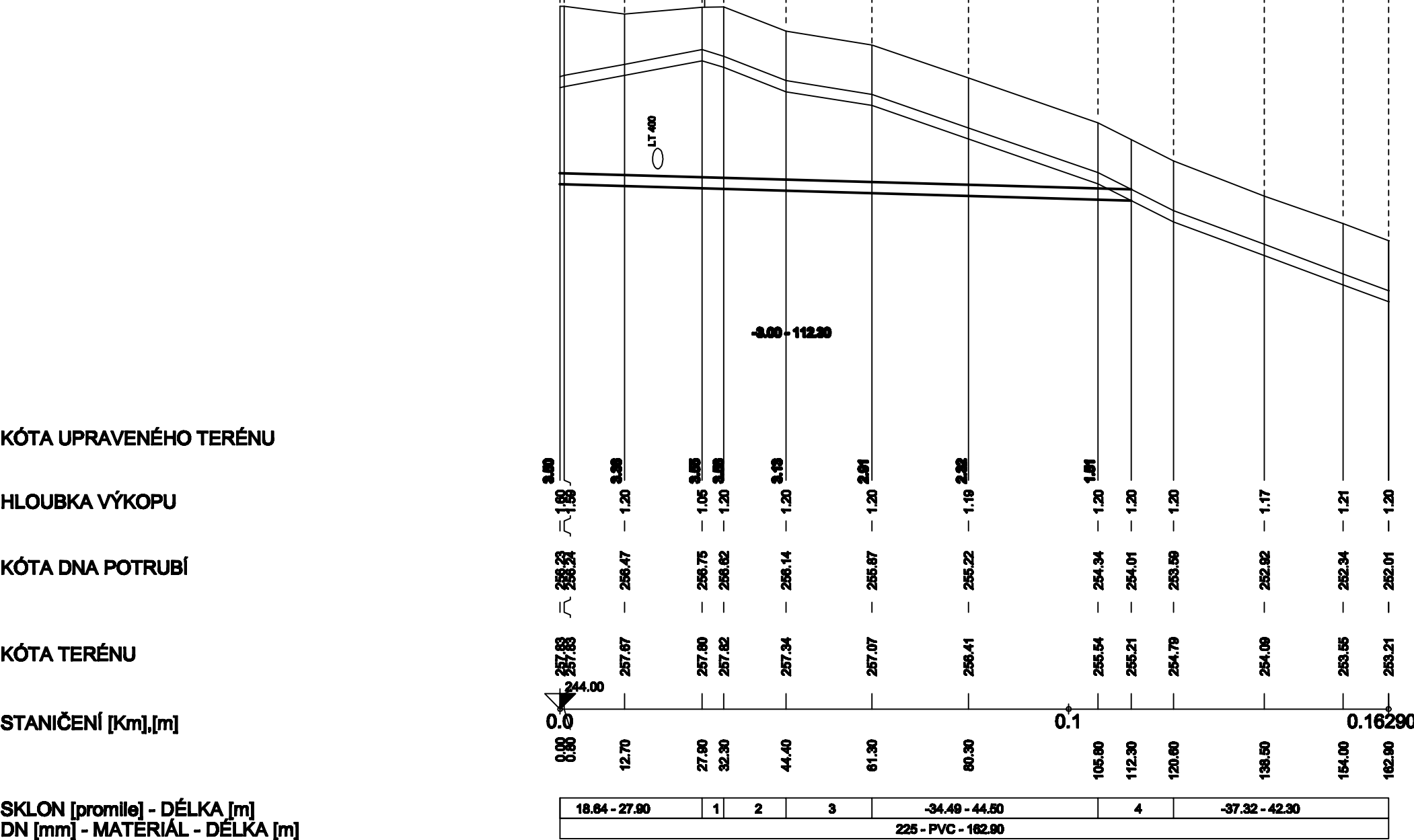
MĚŘÍTKO 1:100 / 1:100



ÚZEMÍ  
POVRCH ÚZEMÍ  
PARCELNÍ ČÍSLO  
ROZSAH PLATNOSTI SOND

Podélný profil vodovodu  
PŘELOŽKA VODOVODU PVC Ø225

MĚŘÍTKO 1:1000 / 1:100



LEGENDA:  
1) 38.47 - 42.40  
2) 38.47 - 42.40  
3) 38.47 - 42.40  
4) 38.47 - 42.40

<b>VIS</b> Vodohospodářsko-inženýrské služby spol. s r. o., Na Sítězině 1079, 500 03 Hradec Králové tel.: 495 076 011, fax: 495 541 342, e-mail: vis@vishk.cz			
DOKUMENTACE PRO PROVEDENÍ STAVBY			
HLAVNÍ ING. PROJEKTU ING. HERMAN	ZODP. PROJEKTANT ING. HERMAN	PROJEKTANT KADLEC	KONTROLOVAL ING. HERMAN
INVESTOR VAK PARDUBICE, a. s.		OBJEDNATEL VAK PARDUBICE, a. s.	
KRAJ PARDUBICKÝ		OBEC MOKOŠÍN	
AKCE		FORMÁT 4 A4	
ZAJIŠTĚNÍ KVALITY VODY PRO SKUPINOVÝ VODOVOD PŘELOUČ SO 02 - PROPOJOVACÍ POTRUBÍ		DATUM 12/15	
PŘÍLOHA POD. PROFIL PŘELOŽKY KANALIZACE A VODOVODU		STUPEŇ DP8	
TENTO VÝKRES A JEHO PŘÍLOHY JSOU NAŠÍM DUŠEVNÍM VLASTNICTVÍM, NESMÍ BÝT BEZ NAŠEHO PŘEDCHOZÍHO PÍSEMNÉHO SOUHLASU KOPÍROVÁNY, ROZMNOŽOVÁNY ANI ZPŘÍSTUPNĚNY JINÝM OSOBÁM NEBO FIRMÁM		Č. ZAK. 00616 - 350	
		ARCH. Č 00615	
		MĚŘÍTKO 1 : 1000, 1 : 100	
		ČÍSLO PŘÍLOHY D.1.2.2	