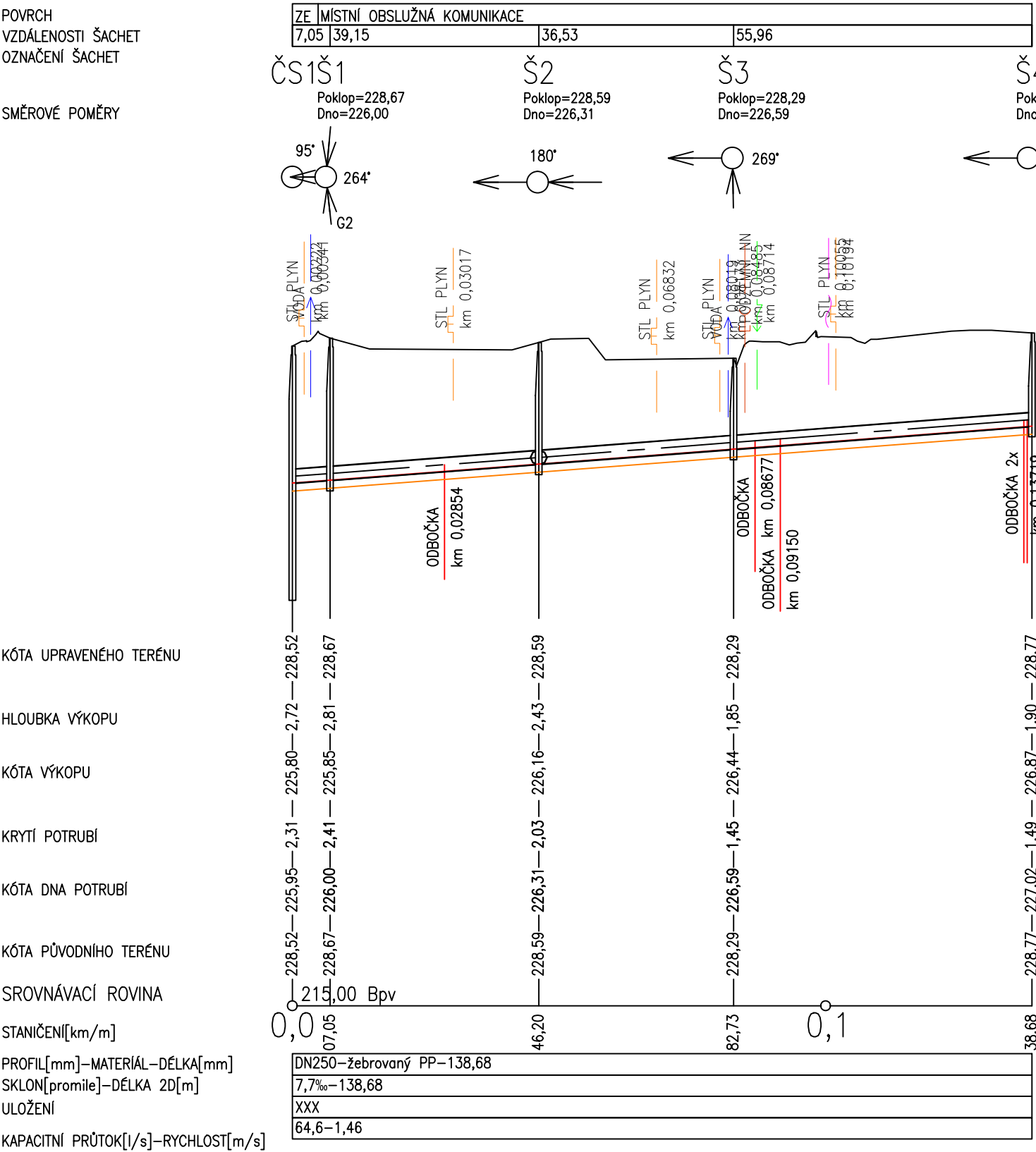
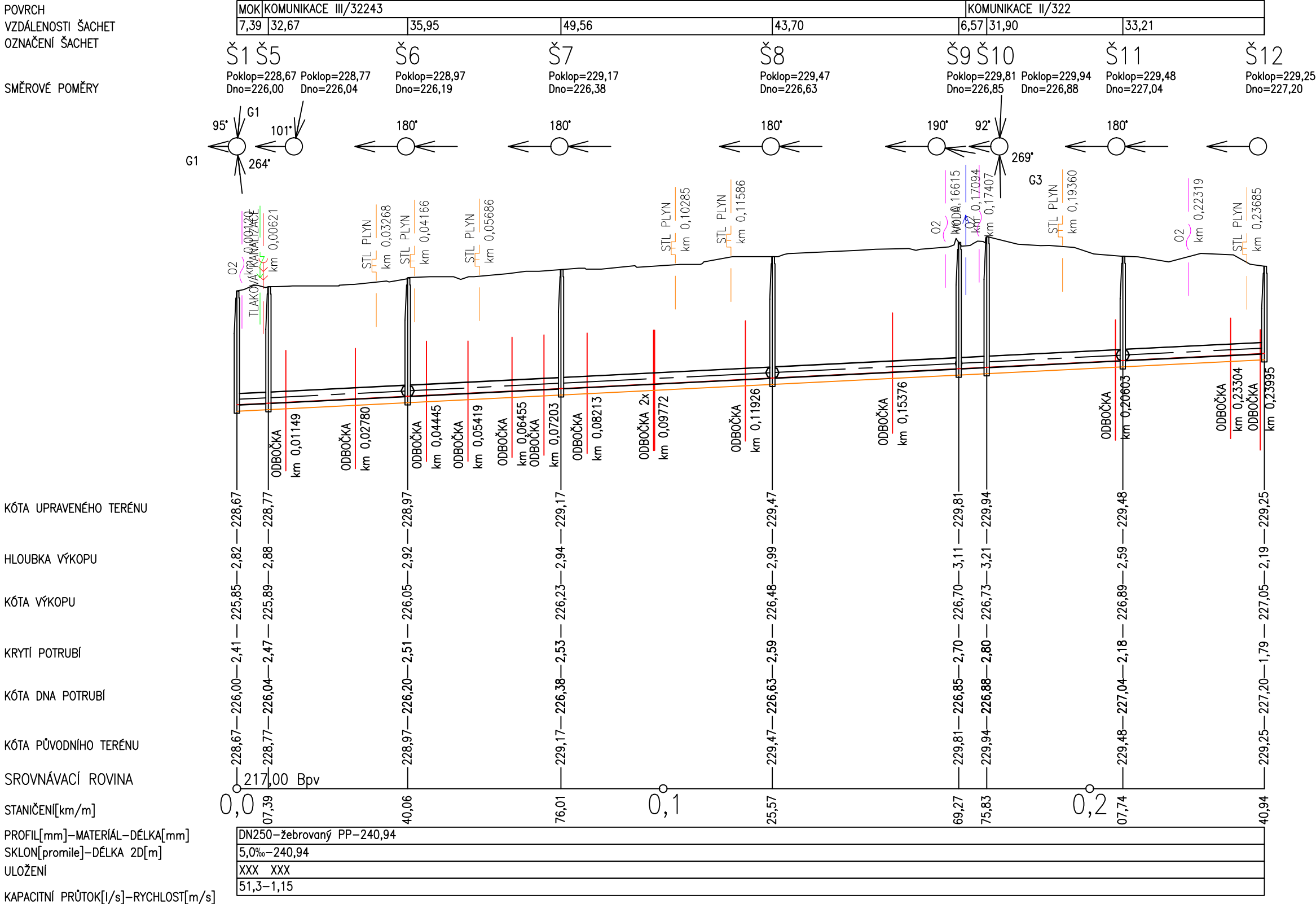


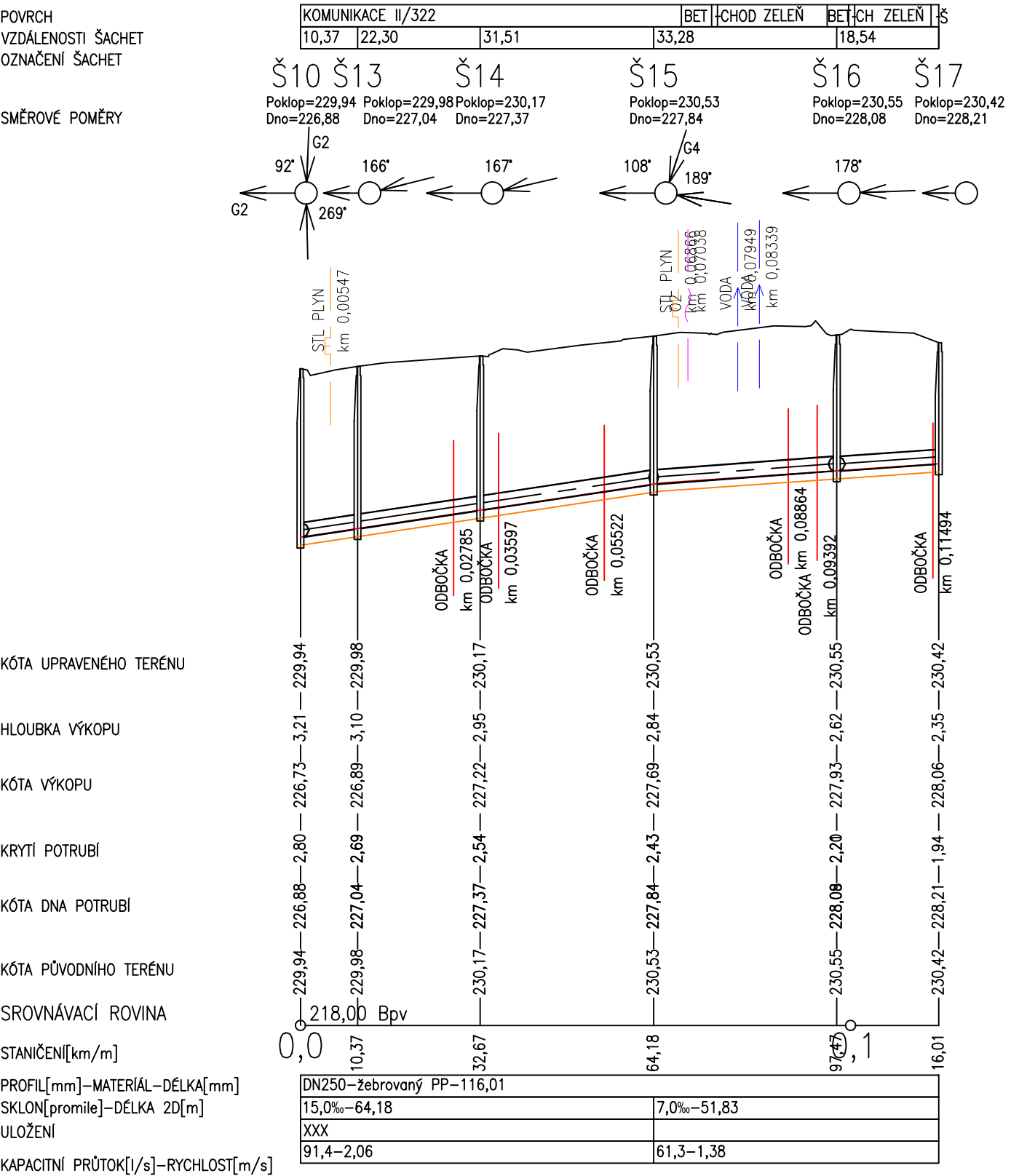
Podélný profil: STOKA G1
M 1:1000/100






Podélný profil: STOKA G2
M 1:1000/100



Podélný profil: STOKA G3
M 1:1000/100



UPOZORNĚNÍ:
VŠECHNA PODZEMNÍ VEDENÍ JSOU ZAKRESLENA ORIENTAČNĚ. PŘED ZAHÁJENÍM VÝKOPOVÝCH PRACÍ JE ZHOTOVITEL POVINEN ZAJISTIT VYTÝČENÍ SÍTÍ U JEJICH SPRÁVCŮ PŘÍMO NA STAVBĚ.
PŘI KŘÍŽENÍ SÍTÍ JE NUTNO OVĚRIT POLOHU A HLOUBKU ULOŽENÍ STÁVAJÍCÍCH SÍTÍ KOPANÝMI SONDAMI. VÝKOPY V BLÍZKOSTI VEDENÍ MUSÍ BÝT PROVEDENY RUČNĚ.

ZODP. PROJEKTANT: Ing. Josef Pulda, CSc.		 MORAVSKÁ 786, 570 01 LITOMÝŠL TEL: 461 540 880 IČ: 25963244
VYPRACOVAL: Ing. Jiří Kyslička		
OBEC: Dašice, místní část Zminný		
INVESTOR: Město Dašice, Komenského 25, 533 03 Dašice		
AKCE: KANALIZACE DAŠICE, MÍSTNÍ ČÁST ZMINNÝ - II. ETAPA		
OBJEKT: SO 01 - GRAVITAČNÍ KANALIZACE		
OBSAH VÝKRESU: PODÉLNÝ PROFIL - STOKY G1, G2, G3		ČÍSLO ZAKÁZKY: 10-2015
		STUP. DOKUM.: DPS
		DATUM: 06/2016
		SVÁZEK: D.
		MĚŘÍTKO: D.1.01.14
		PARÉ: