

KATASTRY  
PARCELNÍ ČÍSLA  
DRUH POVRCHU

Staré Hradiště																				
77	dl. bet. vjezd		dl. bet. vjezd		954/1	dl. bet. vjezd		dl. bet. vjezd		dl. bet. chodník		dl. bet. vjezd		dl. bet. vjezd		dl. bet. vjezd		954/13	954/27	
travnatý	dl.bet.chodník		dl.bet. chodník			dl. bet chodník		dl. bet. chodník		dl. bet. chodník		dl. bet. chodník		dl. bet. chodník		dl. bet. vjezd		dl. bet. chodník		travnatý
	20.17		19.17			21.41		22.70		27.48		dl. bet. chodník		46.60		dl. bet. chodník		5.02		14.58
VB10		VB11		VB12		VB13		VB14		VB15		VB16		VB17						

MĚŘÍTKA 1:500/100

Podélný profil  
vodovodního přivaděče  
Zásobní řad z RO  
Staré Hradiště do  
Cihelny, Pardubice  
SO 01 – 1. etapa  
km 0,207 až 0,388

HLOUBKA VÝKOPU

KÓTA VÝKOPU

HLOUBKA DNA POTRUBÍ

KÓTA DNA POTRUBÍ

KÓTA PŮVODNÍHO TERÉNU

SROVNÁVACÍ ROVINA

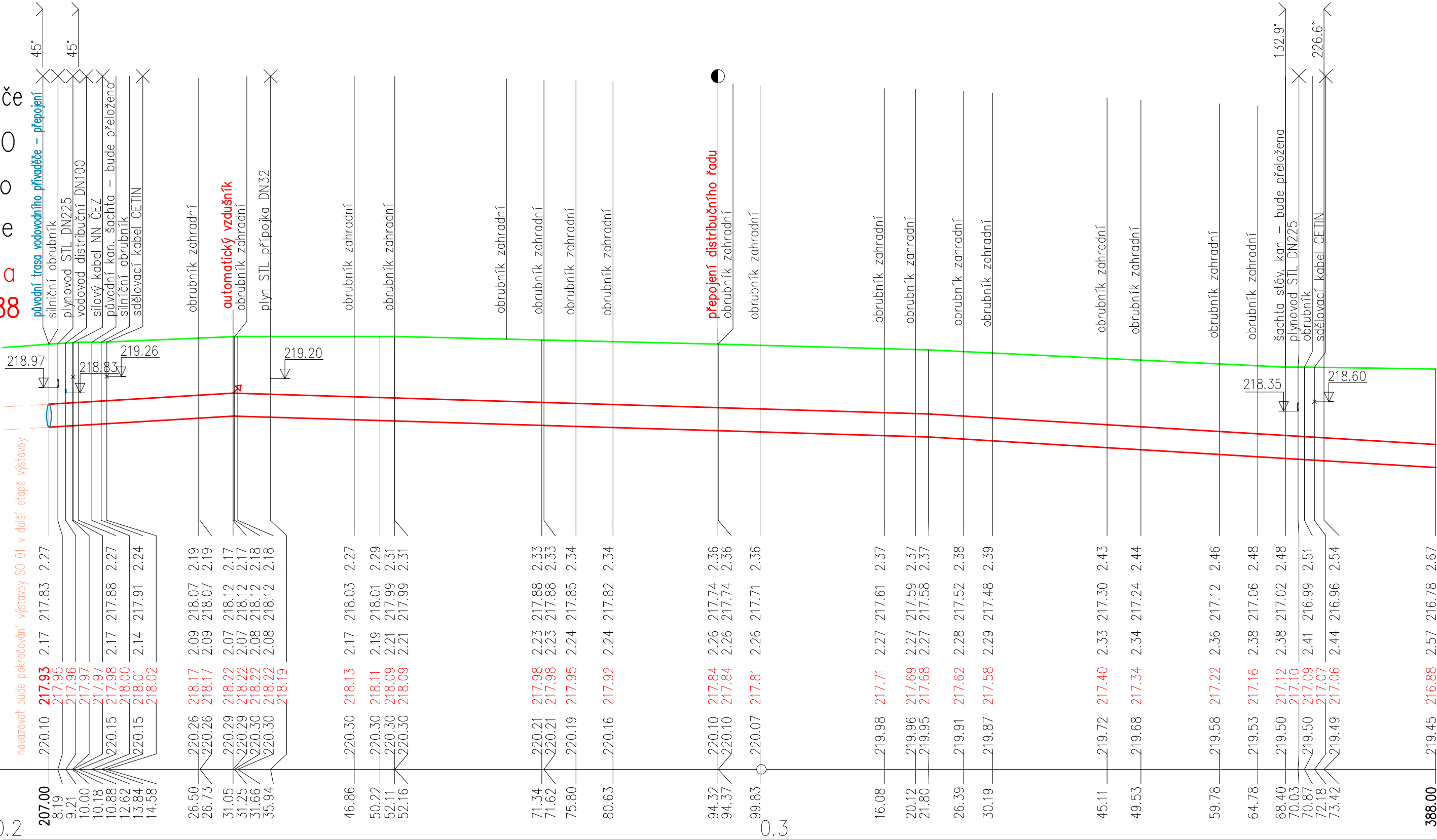
STANIČENÍ [km/m]

SKLON[?]-DĚLKA[m]





ULOŽENÍ

PRŮTOK[l/s]-RYCHLOST[m/s]

MĚR.ZTRÁTA[m/m]-[kPa/m]



DN600—hrdlová tvárná litina—181.00 m v rámci 1. etapy výstavby (km 0,207 až 0,388)		
12.0—96.15	—6.0—90.75	—12.0—66.20
písek		
300.0—1.06		
0.0020—0.0200		

Zodpovědný projektant	Vypracoval	Technická kontrola	<div>MULTIAQUA</div>		
Ing. Lubor Dítě	Ing. Lubor Dítě	Jiří Myslík, DiS.			
					
Kraj: Pardubický	Obec: Pardubice - k. ú. Pardubice, k. ú. Staré Hradiště		MULTIAQUA s.r.o. IČO: 60113111 DIČ: CZ60113111		Veverkova 1343/1 Pražské Předměstí 500 02 Hradec Králové
Investor: Vodovody a kanalizace Pardubice a. s., Teplého 2014 530 02 Pardubice					
<div>Zásobní řad z RO Staré Hradiště do Cihelny, Pardubice, SO 01, 1. etapa</div> <div>Dokumentace pro provádění stavby</div> <div>Podélný profil</div>			Stupeň		DPS
			Datum		listopad 2023
			Zakázkové číslo		M23/048
			Formát		3 x A4
			Měřítko: 1:500/100		Číslo přílohy: D.1.2
Předložená dokumentace je duševním vlastnictvím firmy Multiaqua s.r.o., Hradec Králové					