Pardubice

Magistrát města Pardubic
Odbor životního prostředí | Oddělení vodního hospodářství
Štrossova 44, 530 21 Pardubice

Č. jednací: MmP 22189/2019
Č. spisu: OŽP/VOD/104737/18/St
Počet listů/stran: 5/10

Vyřizuje: Ing. Markéta Horáčková Strnadová
Telefon: 466 859 215
E-mail: marketa.strnadova@mmp.cz

Datum: 28.02.2019

ROZHODNUTÍ NABYLO PRÁVNÍ MOCI DNE 2.4.2019

MAGISTRÁT MĚSTA PARDUBIC -1- Oddělení vodního hospodářství Odbor životního prostředí

ROZHODNUTÍ

VEŘEJNÁ VYHLÁŠKA

účastník řízení dle § 27 odst. 1 zák. č. 500/2004 Sb. - Správní řád: **Vodovody a kanalizace Pardubice, a.s., Teplého 2014, 530 02 Pardubice zastoupen na základě plné moci firmou VIS – Vodohospodářsko – inženýrské služby, spol. s r.o., Na Střezině 1079, 500 03 Hradec Králové**

Výroková část

Magistrát města Pardubic, odbor životního prostředí, oddělení vodního hospodářství, jako vodoprávní úřad příslušný podle § 104 odst. 2, písm. c) a § 106 zákona č. 254/2001 Sb., o vodách a o změně některých zákonů (vodní zákon), ve znění pozdějších předpisů (dále „vodní zákon"), jako speciální stavební úřad podle § 15 odst. 5 vodního zákona a § 15 odst. 1 písm. d) zákona č. 183/2006 Sb., o územním plánování a stavebním řádu (stavební zákon), ve znění pozdějších předpisů (dále jen „stavební zákon") a jako místně příslušný správní orgán podle § 11 odst. 1, písm. b) zákona č. 500/2004 Sb. – správní řád, ve znění pozdějších předpisů (dále jen „správní řád"), ve správním řízení posoudil žádost, kterou dne 05.12.2018 podal

Vodovody a kanalizace Pardubice, a.s., Teplého 2014, 530 02 Pardubice, IČ: 60108631 zastoupen na základě plné moci firmou VIS – Vodohospodářsko – inženýrské služby, spol. s r.o., Na Střezině 1079, 500 03 Hradec Králové, IČ: 48153362

(dále jen „stavebník"), a na základě tohoto posouzení:

I. **Podle ustanovení § 94p odst. 1 stavebního zákona, podle ust. § 15 odst. 1 a odst. 6 vodního zákona a ust. § 13a vyhlášky č. 503/2006 Sb., o podrobnější úpravě územního rozhodování, územního opatření a stavebního řádu,**

s c h v a l u j e z á m ě r s t a v b y

vodního díla:

SO 01 Kanalizační výtlak
SO 02 Čerpací stanice
SO 03 Trubní spoje
PS 01 Čerpací stanice – strojní část
PS 02 Čerpací stanice – elektro část

v rámci stavby: **„Zajištění kapacity a kvality SV Pardubice – 3.1 napojení UV Hrobice na kanalizaci"**

(dále jen „stavba") **na pozemku parc. č.:** k.ú. Čeperka 460/71, 460/74, 460/75, 1483, 1442, 1532

k.ú. Hrobice 2298, 2240, 2348, 1045/6, 1045/7, 2185, 2153, 2154, 2101, 2305
v katastrálním území Čeperka a Hrobice.

souřadnice:	**SO 01 kanal. výtlak**	**zač.**	**X: 1 052 420,87**	**Y: 645 961,45**
		konec	**X: 1 053 434,51**	**Y: 645 755,81**
	SO 02 čerpací stanice		**X: 1 052 419,81**	**Y: 645 966,70**

Stavba bude obsahovat:

Napojení úpravny vody Hrobice (ÚV Hrobice) na kanalizační síť tlakové kanalizace v Hrobicích, která je zakončena na BČOV Pardubice. Napojení je navrženo realizací čerpací stanice odpadních vod v areálu ÚV Hrobice s provedením patřičných propojů na stávající oddílné kanalizaci a dále odvedením odpadních vod do kanalizační sítě kanalizačním výtlakem DN 80 (dl. 1453,3 m). Po realizaci investice bude stávající ČOV v areálu ÚV odstavena.

V rámci stavby je navrženo - kanalizační výtlak DN 80 dl. 1453,3 m; čerpací stanice odpadních vod s patřičným technologickým vystrojením a napojením na stávající rozvod el. energie v objektu ÚV 1 ks; trubní propoje v areálu - gravitační oddílná kanalizace délky celkem 24,0 m.

SO 01 Kanalizační výtlak - Stavebně se jedná o realizaci kanalizačního výtlaku DN 80 o celkové délce 1453,3 m.

Trasa je navržena krajnicí příjezdové komunikace na UV Hrobice, přičemž před křížení komunikace I/37 je trasa odkloněna do pole a je dále vedena podél nadjezdu s kolmým křížením komunikace I/37. Křížení je navrženo řízeným horizontálním vrtáním (protlakem) s uložením potrubí do chráničky DN 150 provedené z potrubí PE 100 RC s ochranným pláštěm z PP. Před zástavbou v Hrobicích je trase vedena zpět v místní komunikaci až do místa napojení na stávající tlakovou kanalizaci v Hrobicích.

Pro tento objekt je navrženo materiálové provedení z potrubí PE100-RC tlakové řady SDR 17 (PN 10), které bude uloženo v otevřeném výkopu v pažené rýze. Podchod pod komunikací I/37 je navržen řízeným podvrtem s uložením potrubí do chráničky DN 150 provedené z potrubí PE 100 RC SDR17 s ochrannou vrstvou z PP pro řízené horizontální vrtání (podvrty).

Kanalizační výtlak je navržen z vysoko hustotního polyethylenu řady PE100-RC s ochranným pláštěm z PP tlakové řady PN 10.

SO 02 Čerpací stanice - Stavebně se jedná o monolitickou konstrukci podzemní čerpací stanice s akumulací cca 15 m^3 krabicové konstrukce. Nová čerpací stanice bude umístěna ve stávajícím areálu ÚV. Čerpací stanice má vnitřní rozměry 5,0 x 2,4 m se světlou výškou 3,1 m. Tl. stěn a dna je navržena 0,3 m. Tl. stropní desky bude 0,25 m a bude výškově osazena 0,25 m nad okolní stávající terén. Ve stropní desce budou umístěny 3 otvory 700 x 700 mm zakryté litinovými poklopy pro zatížení B 125. Vstup do ČS bude pod jedním z poklopů po nerezovém žebříku. Uvnitř čerpací stanice bude proveden spádový beton tl. 300 - 700 mm.

Monolitická konstrukce bude provedena ze železobetonu dle ČSN EN 206 - 1 C 30/37 XC4 XA1.

Založení bude provedeno v otevřené jámě s kolmými stěnami zapažené pomocí štětových stěn. Případně se vyskytující podzemní vody budou v průběhu výstavby čerpány do stávající dešťové kanalizace. Po provedení výkopu a urovnání terénu bude proveden pískový podsyp tl. 250 mm, na který bude provedena podkladní betonová deska tl. 150 mm provedená z betonu C 16/20. Monolitická konstrukce čerpací stanice bude před podzemní vodou chráněna celoplošnou izolací (stěny i dno) provedenou z izolace 2 x Sklobit.

SO 03 Trubní spoje - Stavebně se jedná o realizaci dvou gravitačních kanalizací DN 300, které podchycují stávající oddílnou kanalizace svedenou na stávající ČOV pro UV Hrobice. Nové kanalizace svedou odpadní vody do čerpací stanice objektu SO 02. Celková délka obou kanalizací je 24,0 m.

Gravitační stoky a jejich umístění je patrné z výkresové dokumentace. Pro tento objekt je navrženo materiálové provedení z potrubí PP U2 DN 300, SN 12, které bude uloženo v otevřeném výkopu v pažené rýze. Gravitační kanalizace je navržena z potrubí PP U2 DN 300, SN 12. Kanalizační šachty - prefabrikované betonové s litinovými poklopy pro zatížení D 400.

PS 01 Čerpací stanice – strojní část

PS 02 Čerpací stanice – elektro část

II. Stanoví podmínky pro umístění stavby:

Stavba bude umístěna v souladu s grafickou přílohou rozhodnutí, která obsahuje výkres současného stavu území v měřítku katastrální mapy se zakreslením stavebního pozemku, požadovaným umístěním stavby, s vyznačením vazeb a vlivů na okolí, zejména vzdáleností od hranic pozemku a sousedních staveb.

III. Stanoví podmínky pro provedení stavby:

1. Stavba nesmí být zahájena, dokud stavební povolení nenabude právní moci. Stavební povolení pozbývá platnosti, jestliže stavba nebyla zahájena **do 2 let** ode dne, kdy nabylo právní moci.
2. Stavba bude provedena podle předložené projektové dokumentace ověřené ve vodoprávním řízení, kterou vypracovala firma VIS – Vodohospodářsko – inženýrské služby, spol. s r.o., Na Střezině 1079, 500 03 Hradec Králové, ověřil Ing. Jiří Forejtek v červenci 2018, ČKAIT 0601650 autorizovaný inženýr pro stavby vodního hospodářství a krajinného inženýrství. Projektová dokumentace byla ověřena v tomto řízení a tvoří nedílnou součást tohoto rozhodnutí. Případné změny nesmí být provedeny bez předchozího povolení vodoprávního úřadu.
3. Investor předá zhotoviteli stavby veškerá vyjádření správců podzemních sítí, která byla předložena pro správní řízení. Před zahájením zemních a stavebních prací musí být obnovena veškerá prošlá vyjádření.
4. Stavebník zajistí vytyčení veškerých inženýrských sítí na staveništi před zahájením stavby. Pracovníci zhotovitelů stavby musí být s tímto vytyčením prokazatelně seznámeni.
5. Stavebník je ve smyslu ustanovení § 152 odst. 4 stavebního zákona povinen zajistit technický dozor stavebníka nad prováděním stavby.
6. Bude dodržen plán kontrolních prohlídek stavby vedený v projektové dokumentaci, zejména: tyto fáze výstavby pro kontrolní prohlídky stavby:
   a. zahájení stavby
   b. termíny kontrolních prohlídek
   c. úplné dokončení stavby – závěrečná kontrolní prohlídka
7. Při provádění stavby je nutno dodržovat předpisy týkající se bezpečnosti práce a technických zařízení, zejména nařízení vlády č.591/2006 Sb., o bližších minimálních požadavcích na bezpečnost a ochranu zdraví při práci na staveništích a nařízení vlády č. 362/2005 Sb., o bližších požadavcích na bezpečnost a ochranu zdraví při práci na pracovištích s nebezpečím pádu z výšky nebo do hloubky a zákon č. 309/2006 Sb., kterým se upravují další požadavky bezpečnosti a ochrany zdraví při práci v pracovněprávních vztazích a o zajištění bezpečnosti a ochrany zdraví při činnostech nebo poskytování služeb mimo pracovněprávní vztahy (zákon o zajištění dalších podmínek bezpečnosti a ochrany zdraví při práci).
8. Při stavbě budou dodržena ustanovení vyhlášky č. 268/2009 Sb. o obecných technických požadavcích na výstavbu. Stavebník zajistí, aby při provádění stavby byly dodržovány Technické kvalitativní podmínky staveb pozemních komunikací.
9. Stavebník bude stavbu realizovat pouze na pozemcích, ke kterým mu vzniklo vlastnické právo nebo právo založené smlouvou provést stavbu nebo opatření anebo právo odpovídající věcnému břemenu k pozemku.
10. Stavba bude prováděna stavebním podnikatelem. Před zahájením stavebních prací předloží stavebnímu úřadu doklady o zhotoviteli stavby (právnické osoby výpis z obchodního rejstříku, fyzické osoby podnikající živnostenský list).
11. Stavebník zajistí vzájemnou věcnou a časovou koordinaci s ostatními objekty stavby hlavní a staveb vedlejších (související investice a stavební objekty).
12. Po dobu všech etap realizace stavby stavebník zajistí trvalý přístup správců sítí (zařízení) do prostoru jejich umístění v případě havárie.
13. Stavebník zamezí pohybu vozidel stavby a stavebních strojů mimo stanovené trasy či určené odstavné plochy.
14. Při stavebních pracích bude stavebník dbát na obecnou ochranu rostlin a živočichů. Stavebník zajistí, aby při provádění stavebních prací nedocházelo k nadměrnému úhynu rostlin a zraňování nebo úhynu živočichů, eventuálně k ničení míst jejich biotopů.
15. Stavebník zajistí taková opatření, aby v průběhu stavby nedošlo ke kontaminaci půdy či ke znečištění povrchových a podzemních vod, a to zejména ropnými látkami. Na staveništi a v blízkosti vodních toků nesmí být skladovány látky ohrožující jakost nebo zdravotní nezávadnost vod a lehce

odplavitelný materiál.

16. Stavebník zajistí taková opatření, aby v rámci realizace stavby bylo v maximálně možné míře eliminováno znečištění ovzduší. Jedná se zejména o zamezení šíření sekundární prašnosti z provozu mobilních zdrojů a stavebních mechanismů do okolí a také šíření prašnosti související s přesunem sypkých materiálů.
17. Používané mechanizační prostředky musí být v odpovídajícím technickém stavu a musí být dodržována preventivní opatření k zabránění případným úkapům či únikům technologických kapalin ze stavebních strojů a automobilů. Pohonné hmoty a maziva musí být skladovány pouze v místech zabezpečených z hlediska ochrany půdy a podzemních vod.
18. V průběhu stavby zajistí stavebník odpovídající podmínky pro řádné odvodnění staveniště. Provádění stavebních prací nesmí negativně ovlivnit odtokové poměry v dané lokalitě, v opačném případě zajistí stavebník nápravná opatření na svůj náklad.
19. Před realizací stavby bude provedeno vytýčení všech inženýrských sítí a tyto vč. jejich ochranných pásem budou respektovány v souladu s příslušnými předpisy (zejména zákon č. 458/2000 Sb. energetický zákon, ve znění pozdějších předpisů; zákon č. 127/2005 Sb., o elektronických komunikacích) a v souladu s platnými normami (zejména ČSN 73 6005, ČSN 73 3050 čl. 54 - 57, ČSN 33 3301, ČSN EN 12186, ČSN EN 12007 – 1/2/3/4, TPG 702 01, TPG 70204 a technické požadavky VČP Net, s.r.o.). V zájmovém území se může nacházet i zařízení, které není v majetku správců veřejných sítí. V místech možného dotyku s inž. sítěmi bude před zahájením zemních prací projednáno technické řešení styku a podmínky pro výkopové práce se správci zařízení a zjištěna poloha všech zařízení vč. hloubkového uložení provedením ručně kopanými sondami. Zemní práce prováděné ve vzdálenosti do 1,5 m od inž. sítí budou prováděny výhradně ručním způsobem. V území min. 0,5 m od okrajů poklopů vodovodních armatur nesmí být použito žádných mechanizačních prostředků. Odkrytá stávající podzemní vedení budou zabezpečena před poškozením. Po odkrytí sítí a před záhozem odkrytého zařízení budou zástupci správců inž. sítí přizváni ke kontrole tohoto zařízení, přičemž bude sepsán zápis do stavebního deníku. V průběhu stavby stavebník, na vyžádání jejich správců, umožní přístup a příjezd k těmto zařízením. Zabezpečení přejíždění těchto zařízení stavební technikou a jiná stavební činnost je možná až po zajištění mechanické ochrany, tj. zpevnění povrchu a po dohodě.
20. Při křížení nebo souběhu trasy se stávajícími podzemními sítěmi bude dodržena ČSN 73 6005 – prostorová úprava vedení technického vybavení.
21. Po dokončení stavby stavebník zajistí uvedení pozemních komunikací poškozených prokazatelně vlivem staveništní dopravy do odpovídajícího stavebně technického stavu, a to v dohodě s jednotlivými vlastníky (správci) dotčených pozemních komunikací. Následně stavebník předmětné pozemní komunikace protokolárně předá jejich vlastníkům (správcům).
22. V případě nepříznivých klimatických podmínek pro vznik prašnosti z důvodů dopravy materiálu, stavebních prací, příp. prašnosti z deponií zeminy a sypkých hmot na staveništi a z provozu na přilehlé účelové příjezdové komunikaci, musí být provedena vhodná opatření (např. skrápění, snížení max. rychlosti vozidel staveništní dopravy) pro její maximální omezení.
23. S odpady, které vzniknou během stavby, bude nakládáno v souladu s ustanovením zákona č. 185/2001 Sb., o odpadech, ve znění pozdějších předpisů, doklady budou předloženy před podáním žádosti o kolaudační souhlas. Odpady lze využívat nebo odstraňovat pouze na zařízeních k tomu účelu odsouhlasených, ve smyslu ust. § 14 odst. 1 zákona č. 185/2001 Sb. o odpadech v pozdějším znění.
24. Stavbou dotčené pozemky budou uvedeny do řádného technického stavu. Stavba bude prováděna tak, aby nedocházelo ke škodám na sousedních pozemcích a stavbách. Budou zajištěny přechody a přejezdy v nejnutnější míře.
25. Zahájení prací v ochranných pásmech stávajících podzemních sítí bude nahlášeno provozovatelům sítí 15 dní předem, zemní práce v ochranných pásmech podzemních sítí budou prováděny ručně, pracovníci provádějící zemní práce v ochranných pásmech podzemních sítí budou prokazatelně seznámeni s polohou těchto sítí, případné poškození bude neprodleně oznámeno správci poškozené sítě.
26. Stavebník v předstihu nejméně 10 dnů oznámí záměr příslušnému orgánu památkové péče. V případě potřeby umožní provedení záchranného archeologického výzkumu, případně odborný archeologický dohled v průběhu provádění prací.

27. K závěrečné kontrolní prohlídce předloží stavebník doklady, že materiály použité při stavbě a mající rozhodující význam pro výslednou kvalitu stavby byly schválené výrobky v souladu s předpisy a státním zkušebnictví nebo příslušné certifikáty.
28. Na stavbě bude veden stavební deník dle stavebního zákona, který bude předložen při závěrečné kontrolní prohlídce.
29. Povolení kácení dřevin rostoucích mimo les je možné pouze na základě rozhodnutí příslušného úřadu v souladu se zákonem o ochraně přírody a krajiny č. 114/1992 Sb. ve znění pozdějších změn.
30. Po dokončení stavby je stavebník povinen **ohlásit** vodoprávnímu úřadu **dokončení stavby** (§ 152 odst. 3 písm. d) stavebního zákona). Stavebník před započetím užívání dokončené stavby zajistí, aby byly provedeny a vyhodnoceny zkoušky předepsané zvláštními přepisy, dále je nutné doložit popis a zdůvodnění odchylek skutečného provedení stavby od ověřené projektové dokumentace a dokumentaci skutečného provedení stavby (došlo-li k odchylkám proti stavebnímu povolení).
31. **Stavba může být užívána pouze na základě vydaného kolaudačního souhlasu (§ 119 stavebního zákona)!**
32. Při provádění prací musí být dodrženy *stanoviska dotčených orgánů,* která jsou součástí dokladové části projektové dokumentace a vztahující se k povolovaným objektům:

- Závazné stanovisko dotčeného orgánu územního plánování, které vydal Magistrát města Pardubic, odbor hlavního architekta, oddělení územního plánování dne 15.11.2018 pod č.j. MmP 95686/2018:

Magistrát města Pardubic, Odbor hlavního architekta, Oddělení územního plánování, jako orgán územního plánování (dále také jen „úřad územního plánování") příslušný podle § 6 odst. 1 písm. e) zákona č. 183/2006 Sb., o územním plánování a stavebním řádu (stavební zákon), ve znění pozdějších předpisů (dále jen "stavební zákon") a podle § 154 zákona č. 500/2004 Sb., správní řád, ve znění pozdějších předpisů, žádost, kterou dne 14.8.2018 podala společnost: Vodovody a kanalizace Pardubice, a.s., Teplého č.p. 2014, Zelené Předměstí, 530 02 Pardubice 2, kterou zastupuje VIS - Vodohospodářsko-inženýrské služby, spol. s r.o., Ing. Ladislav Forejtek, Na Střezině č.p. 1079/10, 500 03 Hradec Králové 3 ve věci projektové dokumentace: „Zajištění kapacity a kvality SV Pardubice část 3.1 Napojení ÚV Hrobice na kanalizaci ", kterou zpracoval zodpovědný projektant Ing. Jiří Forejtek, s datem zpracování 07/2018, pod č. zakázky 05518-100, na pozemcích parc. č. 460/71, 460/74, 460/75, 1483, 1442, 1532 v katastrálním území Čeperka a na pozemcích parc. č. 2298, 2240, 2348, 1045/6, 1045/7, 2185, 2153, 2154, 2101, 2305 v katastrálním území Hrobice
přezkoumal podle § 96b odst. 3 stavebního zákona z hlediska souladu s politikou územního rozvoje, s územně plánovací dokumentací a z hlediska uplatňování cílů a úkolů územního plánování a vydává toto závazné stanovisko:
Záměr dle předložené projektové dokumentace „Zajištění kapacity a kvality SV Pardubice část 3.1 Napojení ÚV Hrobice na kanalizaci" na pozemcích parc. č. 460/71, 460/74, 460/75, 1483, 1442, 1532 v katastrálním území Čeperka a na pozemcích parc. č. 2298, 2240, 2348, 1045/6, 1045/7, 2185, 2153, 2154, 2101, 2305 v katastrálním území Hrobice je: **P Ř Í P U S T N Ý po splnění následujících podmínek:**

1. Předložený záměr musí být umístěn tak, aby neohrozil trvalou funkčnost lokálního biokoridoru LBK 62.
2. Předložený záměr nesmí narušit ekologickou stabilitu na pozemku parc. č. 2185 v k. ú. Hrobice.

Záměr dle předložené projektové dokumentace je v souladu s ÚP Čeperka za předpokladu respektování výše uvedených podmínek pod č.1 a 2.
Záměr dle předložené projektové dokumentace je v souladu z hlediska uplatňování cílů a úkolů územního plánování stanovených v § 18 a § 19 stavebního zákona.

- Bude dodrženo stanovisko dotčeného orgánu na úseku požární ochrany ze dne 19.09.2018 pod čj.: HSPA-7-576/2018-Pe. Hasičský záchranný sbor Pardubického kraje v souladu s ustanovením § 31 odst. 1 písm. b) zákona č.133/1985 Sb., o požární ochraně, ve znění pozdějších předpisů (dále jen „zákon o PO"), posoudil v rozsahu požárně bezpečnostního hlediska předloženou projektovou dokumentaci výše uvedené stavby. K výše uvedené dokumentaci vydává v souladu s ustanovením § 31 odst. 4 zákona o PO souhlasné závazné stanovisko.

- Bude dodrženo závazné stanovisko Krajské hygienické stanice Pardubického kraje ze dne 04.09.2018 pod č.j. KHSPA 14249/2018/HOK-Pce: Po zhodnocení souladu předložené projektové dokumentace s požadavky předpisů v oblasti ochrany veřejného zdraví vydává KHS podle § 149 odst. 1 zákona č. 500/2004 Sb., správní řád, ve znění pozdějších předpisů, toto závazné stanovisko: S projektovou dokumentací pro vydání stavebního povolení na akci „Zajištění kapacity a kvality SV Pardubice – 3.1 napojení UV Hrobice na kanalizaci" souhlasí.

Stanoviska a vyjádření účastníků řízení, která jsou součástí dokladové části projektové dokumentace a vztahující se k povolovaným objektům:

- Budou dodrženy připomínky vyjádření společnosti GridServices, s.r.o. ze dne 02.08.2018, pod č.j. 5001765036. Při realizaci stavby dojde ke styku s plynárenskými zařízeními a to: plynovod STL PE d 50 a d 63 + STL plynovodní přípojky.
- Bude dodrženo vyjádření společnosti Česká telekomunikační infrastruktura a.s. ze dne 19.07.2018 pod č.j. 671476/18. Při realizaci stavby dojde ke střetu se sítí elektronických komunikací společnosti Česká telekomunikační infrastruktura a.s.
- Při realizaci budou dodrženy podmínky vyjádření ČEZ Distribuce, a.s., ze dne 18.07.2018 pod č.j. 0100956932. V majetku ČEZ Distribuce a.s. se v uvedeném zájmovém území nachází nebo zasahuje ochranným pásmem energetické zařízení typu: nadzemní a podzemní sítě NN, stanice NN, nadzemní síť VN. V případě podzemních energetických zařízení je povinností stavebníka před započetím zemních prací 14 dní předem požádat o vytyčení prostřednictvím zákaznické linky 840 840 840. Dále budou dodrženy podmínky souhlasu s umístěním stavby a prováděním činností v ochranném pásmu el. zařízení ze dne 20.12.2018, zn. 1101592665.
- Budou dodrženy podmínky stanoviska státního podniku Povodí Labe ze dne 19.09.2018, č.j. PVZ/18/32939/Ka/0:
    - Křížení vodního toku požadujeme provést v souladu s ČSN 752130 Křížení a souběhy vodních toků s dráhami, pozemními komunikacemi a vedeními.
    - Při realizaci stavby požadujeme oznámit zahájení prací (p. Šprync) a po skončení prací předat zaměření skutečného stavu křížení, tj. nejen situační, ale i výškové na adresu Povodí Labe, státní podnik, Cihelna 135, 530 09 Pardubice.
- Budou dodrženy podmínky vyjádření společnosti Vodovody a kanalizace Pardubice a.s. ze dne 21.08.2018 pod zn. č. Šl/18/v,k/393, zejména:
    - Před zahájením prací je třeba požádat středisko vodovodů a středisko kanalizací o vytyčení trasy vodovodního a kanalizačního potrubí.
    - Veškeré poklopy, které budou stavbou dotčeny, musí být na náklady investora osazeny do úrovně budoucí nivelety.
    - Na hydranty, traťová šoupata a kanalizační poklopy nesmí být ukládán materiál z výkopu. Veškeré armatury a tvarovky musí být po celou dobu výstavby zabezpečeny proti poškození těžkými vozidly.
    - Během stavby nesmí dojít k omezení přístupu ani příjezdu k vodovodnímu a kanalizačnímu rozvodu a zařízení, jejichž provozuschopnost nesmí být stavbou ohrožena. Stavební materiál nebude ukládán okolí trasy vodovodu.

34. **Lhůta dokončení stavby vodního díla: 31.03.2022**

Odůvodnění:

Žadatel, tj. Vodovody a kanalizace Pardubice, a.s., Teplého 2014, 530 02 Pardubice zastoupen na základě plné moci firmou VIS – Vodohospodářsko – inženýrské služby, spol. s r.o., Na Střezině 1079, 500 03 Hradec Králové, požádal dne 05.12.2018 Magistrát města Pardubic, odbor životního prostředí o společné územní a stavební povolení na výše uvedenou stavbu, uvedeným dnem bylo zahájeno společné řízení.

Žádost byla doložena všemi povinnými doklady podle ustanovení § 94l stavebního zákona.

Vodoprávní úřad oznámil dne 29.01.2018 písemností č.j. MmP 9310/2019 zahájení řízení známým účastníkům řízení, veřejnosti a dotčeným orgánům. Současně podle § 112 odst. 2 stavebního zákona upustil od ohledání na místě a ústního jednání, protože jsou mu dobře známy poměry v území a žádost

poskytuje dostatečný podklad pro posouzení záměru, a stanovil, že ve lhůtě do 15 dnů od doručení tohoto oznámení mohou účastníci uplatnit své námitky a dotčené orgány svá závazná stanoviska.

Projektovou dokumentaci stavby zpracoval a ověřil Ing. Jiří Forejtek, ČKAIT 0601650, firma VIS – Vodohospodářsko – inženýrské služby, spol. s r.o., Na Střezině 1079, 500 03 Hradec Králové v červenci 2018.

Stanoviska sdělili:

- Závazné stanovisko ze dne 15.11.2018 pod č.j. MmP 95686/2018: Magistrát města Pardubic, odbor hlavního architekta, oddělení územního plánování.
- Stanovisko odboru dopravy Krajského úřadu Pardubického kraje ze dne 03.09.2018, č.j. 60490/2018.

Posouzení vodoprávního úřadu:
Vodoprávní úřad v provedeném řízení přezkoumal předloženou žádost z hledisek uvedených v ustanoveních vodního zákona a stavebního zákona, projednal ji s účastníky řízení a s dotčenými orgány a zjistil, že jejím uskutečněním nebo užíváním nejsou ohroženy zájmy chráněné zákony a zvláštními předpisy. Při přezkoumání žádosti, projednání věci s účastníky řízení a na základě shromážděných právně významných skutečností nebyly shledány důvody bránící povolení.

Vodoprávní úřad zajistil vzájemný soulad předložených závazných stanovisek dotčených orgánů vyžadovaných zvláštními předpisy a zahrnul je do podmínek rozhodnutí.

Vodoprávní úřad rozhodl, jak je uvedeno ve výroku rozhodnutí, za použití ustanovení právních předpisů ve výroku uvedených.

Ostatní účastníci společného řízení dle § 94k písm. a) až b) stavebního zákona:

Vodovody a kanalizace Pardubice a.s., Obec Čeperka, Obec Hrobice, Elektrárny Opatovice, a.s., Ředitelství silnic a dálnic ČR, správa Pardubice.

Vypořádání s návrhy a námitkami účastníků:

Účastníci neuplatnili návrhy a námitky.

Poučení účastníků:
Proti tomuto rozhodnutí se lze odvolat (§ 81 odst. 1 správní řád) do 15 dní ode dne jeho oznámení (§ 83 odst. 1 správní řád) ke Krajskému úřadu Pardubického kraje, podáním u zdejšího správního orgánu. Podané odvolání má v souladu s ustanovením § 85 odst. 1 správního řádu odkladný účinek.

Odvolání se podává s potřebným počtem stejnopisů tak, aby jeden stejnopis zůstal správnímu orgánu a aby každý účastník dostal jeden stejnopis. Nepodá-li účastník potřebný počet stejnopisů, vyhotoví je na jeho náklady správní orgán.

Odvoláním lze napadnout výrokovou část rozhodnutí, jednotlivý výrok nebo jeho vedlejší ustanovení. Odvolání proti odůvodnění rozhodnutí je nepřípustné.

Vodoprávní úřad po dni nabytí právní moci stavebního povolení zašle stavebníkovi jedno vyhotovení ověřené projektové dokumentace a štítek obsahující identifikační údaje o povolené stavbě. Stavebník je povinen štítek před zahájením stavby umístit na viditelném místě u vstupu na staveniště a ponechat jej tam až do dokončení stavby, případně do vydání kolaudačního souhlasu; rozsáhlé stavby se mohou označit jiným vhodným způsobem s uvedením údajů ze štítku.

Stavba nesmí být zahájena, dokud společné povolení nenabude právní moci. Společné povolení dle § 94p odst. 5 pozbývá platnosti, jestliže stavba nebyla zahájena do 2 let, ode dne, kdy nabylo právní moci.

Stavba nesmí být zahájena, dokud stavební povolení nenabude právní moci. Stavební povolení pozbývá platnosti, jestliže stavba nebyla zahájena do 2 let, ode dne, kdy nabylo právní moci.

Poplatek:
Správní poplatek podle zákona č. 634/2004 Sb., o správních poplatcích, součet položky 17, bod 1, písm. h a položky 18, bod 1, písm. h) ve výši 6000,- Kč byl zaplacen dne 07.12.2018.

Příloha: Situace záměru dle předložené projektové dokumentace na předmětných pozemcích v katastrálním území Čeperka a Hrobice

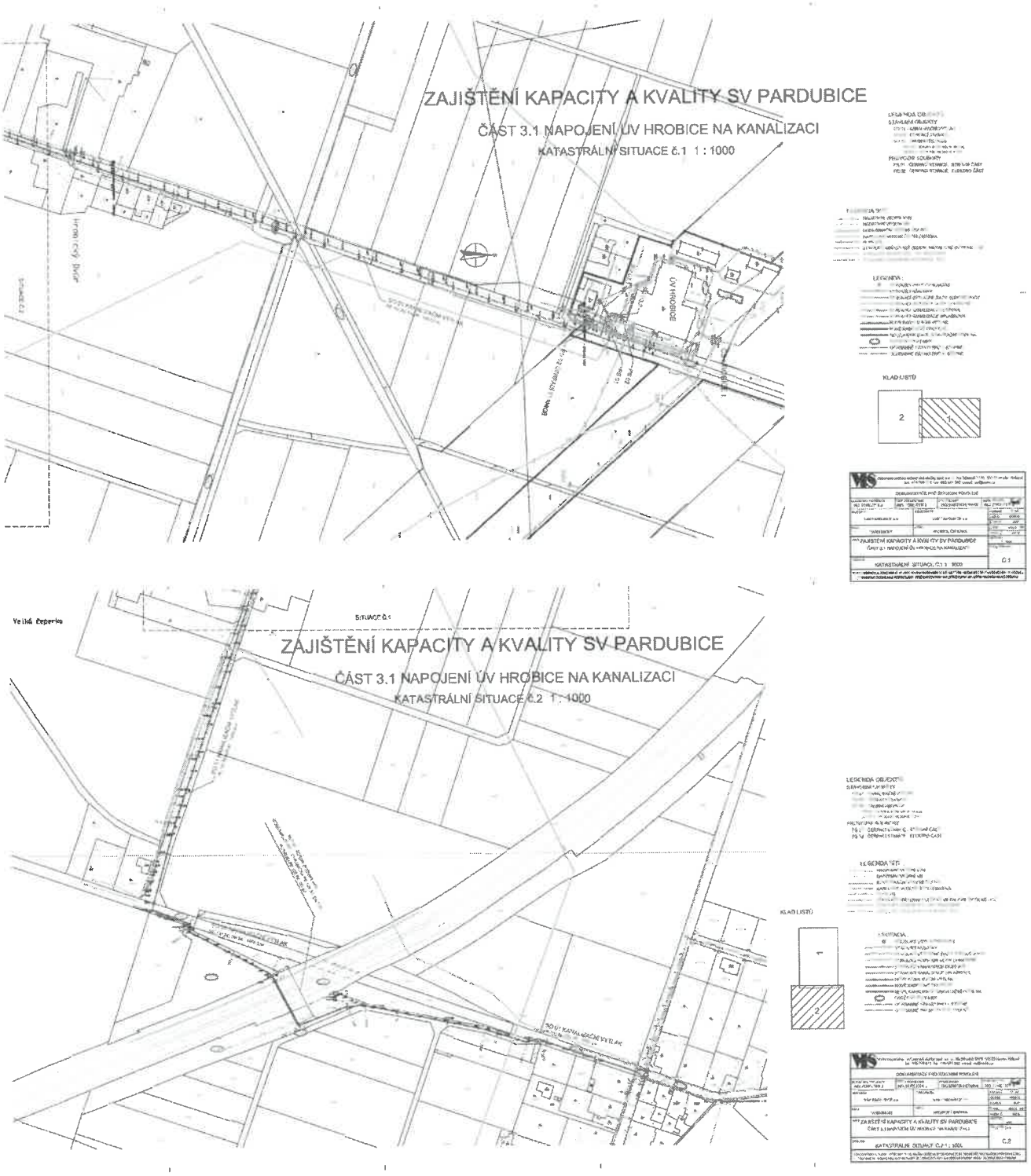

Ing. Miroslav Míča
vedoucí odboru

Otto Sigmund

v zastoupení

„otisk úředního razítka“

Toto oznámení musí být vyvěšeno nejméně po dobu 15 dnů na úřední internetové desce Magistrátu města Pardubic, na úřední desce odboru životního prostředí Magistrátu města Pardubic a na úředních deskách místně příslušných úřadů městských obvodů a obecních úřadů. Vývěsní lhůta začíná den následující po dni vyvěšení, sejmutí vyhlášky je možné následující pracovní den po posledním dni vývěsní lhůty. **Žádáme o vyvěšení této vyhlášky neprodleně po jejím obdržení po dobu 15 dnů způsobem v místě obvyklým** (jen obdržení se nepočítá). Zároveň žádáme o následné navrácení tohoto oznámení po 15-ti dnech s uvedením data vyvěšení a sejmutí odboru životního prostředí, oddělení vodního hospodářství, Magistrátu města Pardubic.

Rozhodnutí – vyhláška zveřejněna dne.....

Rozhodnutí – vyhláška sejmuta dne.....

Podpis a razítko orgánu, který potvrzuje vyvěšení a sejmutí oznámení:

K vyvěšení na úřední desku, elektronickou desku:
Obecní úřad Čeperka
Obecní úřad Hrobice
Magistrát města Pardubic

Obdrží:

Účastníci řízení ve věci společného povolení podle § 94k zák. č. 183/2006 Sb. (stavební zákon) v platném znění

Účastníci řízení dle § 94k písm. a) až b) stavebního zákona (stavebník, obec, na jejímž území má být požadovaný stavební záměr uskutečněn):

1. *Vodovody a kanalizace Pardubice, a.s., Teplého 2014, 530 02 Pardubice*, doručuje se: VIS – Vodohospodářsko – inženýrské služby, spol. s r.o., Na Střezině 1079, 500 03 Hradec Králové – zmocněnec
2. Obec Čeperka, B. Němcové 1, 533 45 Čeperka
3. Obec Hrobice, Hrobice č.p. 28, 533 52 Hrobice
4. Elektrárny Opatovice, a.s., Opatovice nad Labem, 532 13 Pardubice 2
5. Ředitelství silnic a dálnic ČR, správa Pardubice, Hlaváčova 902, 530 02 Pardubice

Účastníci řízení dle § 94k písm. d) stavebního zákona (vlastník stavby na pozemku, na kterém má být stavba prováděna a ten, kdo má k tomuto pozemku nebo stavbě právo odpovídající věcnému břemenu, mohou-li být jejich práva prováděním stavby přímo dotčena):

6. ČEZ Distribuce a.s., Teplická 874/8, 405 02 Děčín IV – Podmokly
7. Česká telekomunikační infrastruktura a. s., Olšanská 2681/6, 130 00 Praha 3
8. GridServices, s.r.o., Plynárenská 499/1, 602 00 Brno
9. Povodí Labe, státní podnik, Víta Nejedlého 951/8, 500 03 Hradec Králové

Účastníci řízení dle § 94k písm. e) stavebního zákona (osoby, jejíž vlastnické nebo jiné věcné právo k sousedním stavbám nebo pozemkům nebo stavbám na nich může být společným povolením přímo dotčeno):

10. Vlastníci pozemků: k.ú. Čeperka p.p.č. 453/3, 453/7, 460/62, 460/63, 460/65, 460/76, 460/77, 460/78, 460/79, 460/80, 460/81, 460/90, 460/92, 460/98, 617, 799, 1262, 1401, 1402, 1438, 1440, 1441, 1442, 1443, 1444, 1445, 1446, 1447, 1448, 1449, 1451, 1475, 1479, 1480, 1481, 1482, 1484, 1485, 1531, 1533, 1534, 1535, 1536
    st. 246, 248, 249, 252, 437, 519, 570

k.ú. Hrobice p.p.č. 41/1, 41/2, 498/2, 570/1, 627/1, 628/1, 628/2, 628/3, 629/2, 631/2, 633/1, 634/1, 634/2, 640, 644/7, 665/1, 665/2, 702/7, 793/1, 793/2, 801/1, 801/2, 803, 1045/6, 1045/7, 1070/5, 1071/3, 1099, 1107, 2017, 2019/6, 2019/7, 2019/8, 2019/10, 2020, 2021, 2022, 2050, 2052, 2053, 2054, 2055, 2056, 2057, 2058, 2059, 2093, 2094, 2095, 2096, 2097, 2099, 2100, 2101, 2102, 2103, 2104, 2106, 2107, 2145, 2146, 2148, 2149, 2150, 2151, 2152, 2153, 2154, 2155, 2156, 2157, 2158, 2181, 2184, 2185, 2186, 2187, 2188, 2189, 2190, 2191, 2192, 2193, 2194, 2239/1, 2239/2, 2239/3, 2240, 2241, 2290, 2297, 2298, 2299, 2300, 2304, 2305, 2306, 2346, 2347, 2348, 2349, 2416, 2438, 2484, 2185, 2235, 2293, 2295, 2296, 2297, 2298, 2299, 2300, 2304, 2346, 2347, 2348, 2349, 2437, 2499, 2503
st. 33/3, 33/4, 34, 35, 35, 37, 38/1, 39, 47/1, 47/2, 48/1, 48/2, 49, 50, 51, 52, 53, 79, 117

Dotčené orgány:

11. Magistrát města Pardubic, OHA, Štrossova 44, 530 21 Pardubice
12. Obecní úřad Hrobice, Hrobice č.p. 28, 533 52 Hrobice
13. Obecní úřad Čeperka, B. Němcové 1, 533 45 Čeperka
14. Krajská hygienická stanice Pardubického kraje, Mezi Mosty 1793, 530 03 Pardubice
15. Hasičský záchranný sbor Pardubického kraje, Teplého 1526, 530 02 Pardubice

Seznam dokladů

na akci: Zajištění kapacity a kvality SV Pardubice část 3.1 napojení na ÚV Hrobice na kanalizaci

- Magistrát města Pardubic, odbor hlavního architekta, odd.územního plánování – závazné stanovisko ze dne 15.11.2018, Č.j.: MmP 95686/2018
- Krajský úřad Pk kraje – koordinované stanovisko ze dne 3.9.2018, Č.j.: KrÚ – 60490/2018, Sp.KrÚ – 57141/2018
- Krajský úřad Pk kraje, odbor dopravy a silničního hospodářství – rozhodnutí o zvláštním užívání – umístění inž.sítě ze dne 28.11.2018, Č.j.: KrÚ 80053/2018-Ky
- Povodí Labe, státní podnik Hradec Králové – stanovisko správce povodí ze dne 19.9.2018, č.j.:PVZ/18/32939/Ka/0
- Ředitelství silnic a dálnic ČR – souhlas ze dne 6.9.2018, Č.j.: 005391/38200/3/Čž/2018
- Krajská hygienická stanice Pk kraje – závazné stanovisko ze dne 4.9.2018, Č.j.: KHSPA 14249/2018/HOK-Pce
- Hasičský záchranný sbor Pk kraje – souhlasné závazné stanovisko ze dne 19.9.2018, Čj.: HSPA-7-576/2018-Pce
- Obec Čeperka – stanovisko ze dne 24.8.2018, zn. 01204/18
- MO – oddělení ochrany územních zájmů Pardubice – vyjádření ze dne 17.10.2018, Sp.zn.: 6794/72347/2018-1150-OÚZ-PCE
- Agentura logistiky regionálního střediska vojenské dopravy Hradec Králové – odborné souhlasné stanovisko ze dne 27.11.2018, Č.j.: MO 326057/2018-5512HK
- MO – oddělení ochrany územních zájmů Pardubice - souhlasné závazné stanovisko ze dne 3.12.2018, Sp.zn. 11297/75054/2018-1150-OÚZ-PCE
- ČEZ Distribuce, a.s. – vyjádření k PD ze dne 6.8.2018, zn.: 1099524967
- ČEZ Distribuce, a.s. – souhlas s umístěním v ochranném pásmu ze dne 20.12.2018, zn. 1101592665
- ČEZ Distribuce, a.s. – vyjádření o existenci sítí ze dne 18.7.2018, zn.: 0100956932
- Telco Pro services, a.s. – vyjádření o existenci sítí ze dne 18.7.2018, zn. 0200780942
- CETIN, a.s. – vyjádření o existenci sítí ze dne 19.7.2018, Č.j.: 671476/18
- GridServices, s.r.o. – vyjádření o existenci sítí ze dne 2.8.2018, zn. 5001765036
- ČD Telematika a.s. – vyjádření o existenci sítí ze dne 1.8.2018, zn. 08125/2018-0
- Vodafone Czech Republic a.s. – vyjádření o existenci sítí ze dne 18.7.2018, zn. MW000008751487164
- Královéhradecká provozní, a.s. Hradec Králové – vyjádření ze dne 20.7.2018, zn.: 1140/TD-18
- Obec Čeperka – vyjádření o existenci sítí ze dne 30.7.2018, zn. 01090/18
- Obec Hrobice – vyjádření o existenci sítí ze dne 6.8.2018
- Elektrárny Opatovice, a.s. – vyjádření o existenci sítí ze dne 30.7.2018, zn.:216-18
- Vodovody a kanalizace Pardubice, a.s. – vyjádření o existenci sítí ze dne 16.8.2018, zn.:Šl/18/v,k/393

MAGISTRÁT MĚSTA PARDUBIC
ODBOR HLAVNÍHO ARCHITEKTA
ODDĚLENÍ ÚZEMNÍHO PLÁNOVÁNÍ
Štrossova 44, Pardubice 53021

Sp. zn.: OHA/63606/2018/VI
Č.j.: MmP 95686/2018
Vyřizuje: Mgr. Lenka Vodehnalová, tel.: 466 859 166
337.01 / V.5

Pardubice, dne 15. 11. 2018

Vypraveno dne: 15. 11. 2018

S00BX01CDV69

Vodovody a kanalizace Pardubice, a.s.
Teplého č.p. 2014
Zelené Předměstí
530 02 Pardubice 2

ZÁVAZNÉ STANOVISKO

orgánu územního plánování

Magistrát města Pardubic, Odbor hlavního architekta, Oddělení územního plánování, jako orgán územního plánování (dále také jen „úřad územního plánování") příslušný podle ustanovení § 6 odst. 1 písm. e) zákona č. 183/2006 Sb., o územním plánování a stavebním řádu (stavební zákon), ve znění pozdějších předpisů (dále jen "stavební zákon") a podle ustanovení § 154 zákona č. 500/2004 Sb., správní řád, ve znění pozdějších předpisů, žádost, kterou dne 14. 8. 2018 podala společnost:

Vodovody a kanalizace Pardubice, a.s., Teplého č.p. 2014, Zelené Předměstí, 530 02 Pardubice 2, kterou zastupuje VIS - Vodohospodářsko-inženýrské služby, spol. s r.o., Ing. Ladislav Forejtek, Na Střezině č.p. 1079/10, 500 03 Hradec Králové 3

ve věci projektové dokumentace:

„Zajištění kapacity a kvality SV Pardubice část 3.1 Napojení ÚV Hrobice na kanalizaci"

kterou zpracoval zodpovědný projektant Ing. Jiří Forejtek, s datem zpracování 07/2018, pod č. zakázky 05518-100

na pozemcích parc. č. 460/71, 460/74, 460/75, 1483, 1442, 1532 v katastrálním území Čeperka a na pozemcích parc. č. 2298, 2240, 2348, 1045/6, 1045/7, 2185, 2153, 2154, 2101, 2305 v katastrálním území Hrobice (dále také jen „předmětné pozemky")

přezkoumal podle ustanovení § 96b odst. 3 stavebního zákona z hlediska souladu s politikou územního rozvoje, s územně plánovací dokumentací a z hlediska uplatňování cílů a úkolů územního plánování a vydává toto závazné stanovisko:

Záměr dle předložené projektové dokumentace „Zajištění kapacity a kvality SV Pardubice část 3.1 Napojení ÚV Hrobice na kanalizaci" na pozemcích parc. č. 460/71, 460/74, 460/75, 1483, 1442, 1532 v katastrálním území Čeperka a na pozemcích parc. č. 2298, 2240, 2348, 1045/6, 1045/7, 2185, 2153, 2154, 2101, 2305 v katastrálním území Hrobice je:

PŘÍPUSTNÝ

po splnění následujících podmínek:

1. Předložený záměr musí být umístěn tak, aby neohrozil trvalou funkčnost lokálního biokoridoru LBK 62.
2. Předložený záměr nesmí narušit ekologickou stabilitu na pozemku parc. č. 2185 v k. ú. Hrobice.

Závazné stanovisko platí 2 roky od jeho vydání.

Odůvodnění:

Záměr dle předložené projektové dokumentace je na základě ustanovení § 2 odst. 1 písm. a) stavebního zákona změnou v území, a proto v souladu s ustanovením § 96b odst. 1 vydává úřad územního plánování toto závazné stanovisko.

Popis projektové dokumentace:

Předložená projektová dokumentace řeší na pozemcích parc. č. 460/71, 460/74, 460/75, 1483, 1442, 1532 v katastrálním území Čeperka a na pozemcích parc. č. 2298, 2240, 2348, 1045/6, 1045/7, 2185, 2153, 2154, 2101, 2305 v katastrálním území Hrobice napojení úpravny vody Hrobice (ÚV Hrobice) na kanalizační síť tlakové kanalizace v Hrobicích.

V současnosti jsou odpadní vody z areálu ÚV Hrobice a přilehlého bytového domu likvidovány na ČOV, která se nachází v areálu ÚV Hrobice. V rámci navrženého napojení bude v areálu ÚV realizována čerpací stanice odpadních vod Hrobice s provedením patřičných propojů na stávající oddílné kanalizaci a z této čerpací stanice budou odpadní vody kanalizačním výtlakem odvedeny do stávající kanalizační sítě v Hrobicích. Po realizaci investice bude stávající ČOV v areálu ÚV odstavena.

Obr. 1: Výřez situace

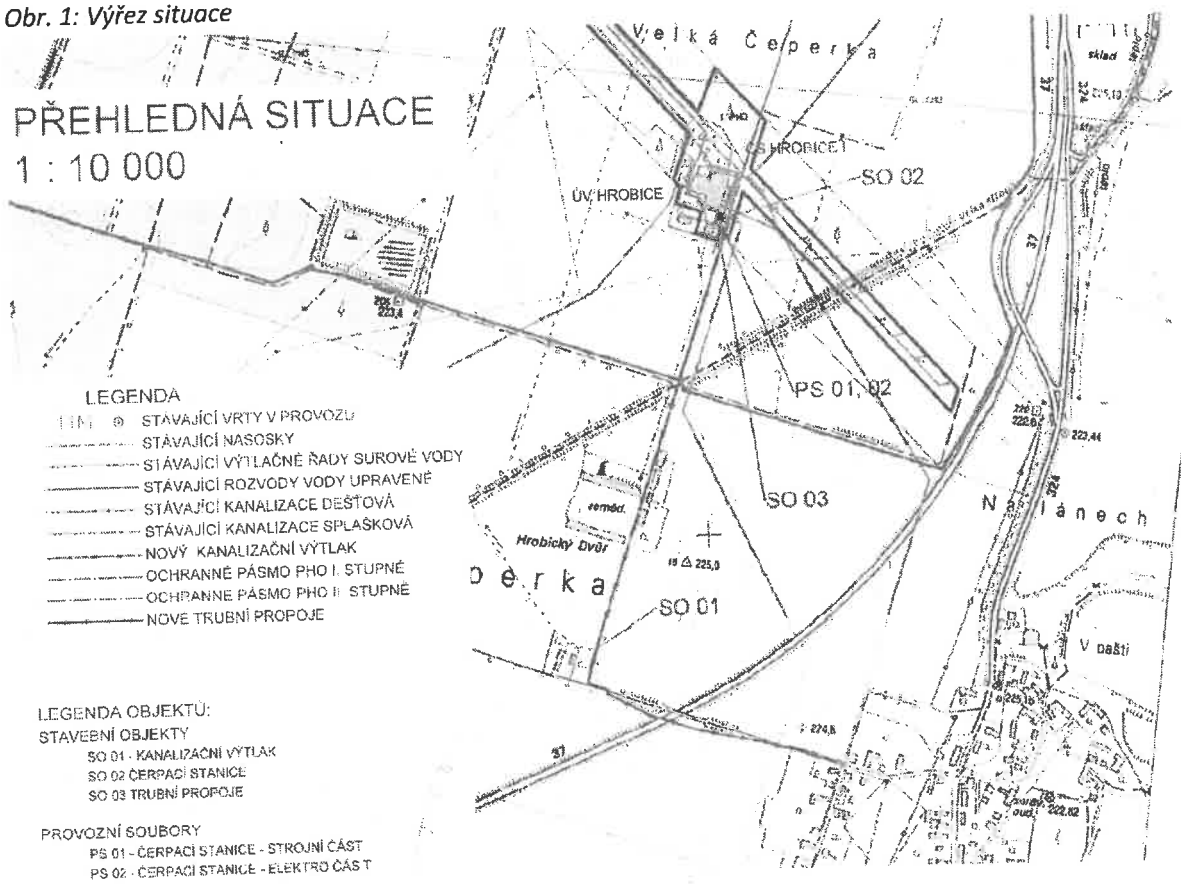

1. **Soulad projektové dokumentace z hlediska politiky územního rozvoje**

Politika územního rozvoje České republiky je zapracována v Územních plánech Čeperka a Hrobice; žádná omezení z tohoto dokumentu pro záměr dle předložené projektové dokumentace nevyplývají.

2. Soulad projektové dokumentace z hlediska územně plánovací dokumentace

Zásady územního rozvoje Pardubického kraje

Zásady územního rozvoje Pardubického kraje jsou zapracovány v Územních plánech Čeperka a Hrobice; žádná omezení z tohoto dokumentu pro záměr dle předložené projektové dokumentace nevyplývají.

Územní plán

Záměr dle předložené projektové dokumentace je umístěn na pozemcích parc. č. 460/71, 460/74, 460/75, 1483, 1442, 1532 v katastrálním území Čeperka a na pozemcích parc. č. 2298, 2240, 2348, 1045/6, 1045/7, 2185, 2153, 2154, 2101, 2305 v katastrálním území Hrobice.

Územní plán Čeperka (dále také jen „ÚP Čeperka")

Záměr dle předložené projektové dokumentace je umístěn na výše uvedených pozemcích v k. ú. Čeperka, které mají dle ÚP Čeperka následující zařazení:

- pozemky parc. č. 460/71 a 460/74 leží v zastavěném území, ve stabilizované ploše určené pro plochu TI - technická infrastruktura - inženýrské sítě;
- pozemky parc. č. 460/75 a 1483 leží v zastavitelné ploše Z22 určené pro plochu DS - dopravní infrastruktura - silniční;
- pozemek parc. č. 1442 leží v nezastavěném území, ve stabilizované ploše určené pro plochu DS1 - dopravní infrastruktura - ostatní;
- pozemek parc. č. 1532 leží v nezastavěném území, ve stabilizované ploše určené pro plochu W - plochy vodní a vodohospodářské.

Pozemky parc. č. 460/75 a 1483 k. ú. Čeperka jsou územním plánem určeny pro veřejně prospěšnou stavbu (dále jen „VPS") WD04 – Komunikace Čeperka - Hrobice. U těchto pozemků lze dle ÚP Čeperka uplatnit právo vyvlastnění či předkupní právo.

Úřad územního plánování dále upozorňuje, že přes pozemek parc. č. 1532 a části pozemků parc. č. 1483, 1442 k. ú. Čeperka vede funkční lokální biokoridor LBK 62. Dle ÚP Čeperka budou liniové stavby technické infrastruktury umísťovány tak, aby neohrozily trvalou funkčnost jednotlivých prvků ÚSES, přednostně v situacích a trasách na pozemcích s nižší přírodní a krajinářskou kvalitou. Na těchto plochách a v jejich blízkosti je nutné vyloučit činnosti, které by mohly vést k trvalému ochuzení druhové bohatosti, ke snížení ekologické stability a narušení funkčnosti. Veškeré zásahy musí být podřízeny zájmu o funkčnost ÚSES a musí být koordinovány. Při výsadbě a obnově prvků ÚSES je nezbytné používat výhradně původní druhy rostlin odpovídající stanovištním podmínkám. Z tohoto důvodu úřad územního plánování stanovil výše uvedenou podmínku tohoto závazného stanoviska.

Technické stavby a stavby technické infrastruktury jsou dle ÚP Čeperka přípustným využitím ploch se způsobem využití TI, DS, DS1 a W.

Záměr dle předložené projektové dokumentace je v souladu s ÚP Čeperka za předpokladu respektování výše uvedené podmínky pod č.1.

Územní plán Hrobice (dále také jen „ÚP Hrobice")

Záměr dle předložené projektové dokumentace je umístěn na výše uvedených pozemcích v k. ú. Hrobice, které mají dle ÚP Hrobice následující zařazení:

- pozemky parc. č. 2298, 2348, 1045/6, 2305 leží v nezastavěném území, ve stabilizované ploše určené pro plochu DS - dopravní infrastruktura - silniční;
- pozemek parc. č. 1045/7 leží v zastavěném území, ve stabilizované ploše určené pro plochu DS - dopravní infrastruktura - silniční;
- pozemek parc. č. 2240 leží ze 2/3 v nezastavěném území a z 1/3 v zastavěném území (část procházející Hrobickým Dvorem), ve stabilizované ploše určené pro plochu DS - dopravní infrastruktura;
- pozemek parc. č. 2185 leží v nezastavěném území, ve stabilizovaných plochách určených pro plochu W - plochy vodní a vodohospodářské (převážná část pozemku) a plochu DS - dopravní infrastruktura (pruh o šířce cca 5 m v místě křížení pozemku s místní komunikací);

- pozemek parc. č. 2153 leží v nezastavěném území, ve stabilizované ploše určené pro plochu NZ - plochy zemědělské;
- pozemek parc. č. 2154 leží v ploše změny krajiny K3 (zemní val se zelení snižující účinky hluku na stávající i navrhovanou obytnou zástavbu) určené pro plochu ZO - zeleň ochranná a izolační;
- pozemek parc. č. 2101 leží v nezastavěném území, ve stabilizované ploše určené pro plochu NZ - plochy zemědělské.

Úřad územního plánování upozorňuje, že přes části pozemků parc. č. 2298 a 2185 k. ú. Hrobice vede funkční lokální biokoridor LBK 62.

Stavby a zařízení technické infrastruktury jsou přípustným využitím v plochách se způsobem využití DS, NZ a ZO.

V ploše se způsobem využití W jsou stavby technické infrastruktury podmíněně přípustné, a to za podmínky nalezení technického řešení, které nenaruší ekologickou stabilitu. Z tohoto důvodu úřad územního plánování stanovil výše uvedenou podmínku tohoto závazného stanoviska.

Záměr dle předložené projektové dokumentace je v souladu s ÚP Hrobice za předpokladu respektování výše uvedených podmínek pod č. 1 a 2.

Regulační plán

Pro předmětné území není zpracován regulační plán, v územním plánu není stanovena podmínka pro jeho zpracování.

3. Soulad projektové dokumentace z hlediska uplatňování cílů a úkolů územního plánování

V souladu s požadavky ustanovení § 96b odst. 3 stavebního zákona byl záměr dle předložené projektové dokumentace zkoumán též z hlediska uplatňování relevantních cílů a úkolů územního plánování stanovených v ustanoveních § 18 a § 19 stavebního zákona.

V návaznosti na relevantní cíle a úkoly územního plánování byl záměr dle předložené projektové dokumentace posouzen i z hlediska územně analytických podkladů SO ORP Pardubice. **Upozorňujeme, že na předmětných pozemcích či jejich částech se vyskytují především tyto jevy:**

A016 - pozemky leží v území s archeologickými nálezy (ÚAN 2 a 3);
A011, A021 - trasa kanalizace kříží vodoteč, která je zároveň biokoridorem LBK 62 Hrobice a její doprovodná zeleň je vnímána také jako urbanistická a krajinná hodnota;
A041 - BPEJ, tř. ochrany půdy je 4;
A044 - trasa zasahuje do pásma PHO I a PHO II. vodního zdroje Hrobice - Čeperka;
A067 - trasa kanalizace vychází z technologického objektu zásobování vodou (úpravny vody);
A068, A073, A075, A82 - v souběhu s trasou kanalizace vede vodovod, elektrické vedení, plynovod a sdělovací vedení;
A070 - trasa navazuje a končí na stávající kanalizaci (úpravně vody a v obci Hrobice);
A072 - trasa se dotýká ochranných pásem 3 trafostanic (v obci Hrobice, u Hrobického dvora a v úpravně vody);
A080 - v obci Hrobice, podél silnice II. tř. vede teplovod;
A090, A091 - trasa kříží silnici I. tř. I/37 a její ochranné pásmo, obcí Hrobice prochází silnice II. tř. II/324;
A103 - pozemky leží v OP radiolokačních zařízení;
A106 - v části předpokládané trasy kanalizace vede po cestě značená turistická stezka Klubu českých turistů (žlutá);
A114 - pozemky leží ve vymezeném území ministerstva obrany pro OP radiolokačních zařízení;
A118 - v územním plánu obce je navrhována veřejně prospěšná stavba, rekonstrukce komunikace k úpravně vody.

Veškeré jevy, které zasahují do předmětných pozemků, jsou k nahlédnutí na webových stránkách Magistrátu města Pardubic:

https://www.pardubice.eu/urad/radnice/uzemni-planovani/uzemne-planovaci-podklady/uzemne-analyticke-podklady

Záměr dle předložené projektové dokumentace je v souladu z hlediska uplatňování cílů a úkolů územního plánování stanovených v § 18 a § 19 stavebního zákona.

Vydání závazného stanoviska není ve smyslu § 96b odst. 4 stavebního zákona překážkou vydání závazného stanoviska týkajícího se jiného záměru v daném území.

Závazné stanovisko platí ve smyslu § 96b odst. 5 stavebního zákona 2 roky ode dne jeho vydání, nestanoví-li úřad územního plánování v odůvodněných případech lhůtu delší, nejdéle však 3 roky.

Platnost závazného stanoviska nelze ve smyslu § 96b odst. 6 stavebního zákona prodloužit, pokud se změnily podmínky v území.

Závazné stanovisko nepozbývá platnosti:

a) bylo-li na základě žádosti podané v době jeho platnosti vydáno územní rozhodnutí, společné povolení nebo jiné obdobné rozhodnutí podle jiného zákona a toto rozhodnutí nabylo právní moci,
b) byla-li na základě návrhu veřejnoprávní smlouvy nahrazující územní rozhodnutí nebo společné povolení podaného v době jeho platnosti uzavřena veřejnoprávní smlouva a tato veřejnoprávní smlouva nabyla účinnosti, nebo
c) nabyl-li právních účinků územní souhlas nebo společný územní souhlas anebo souhlas s provedením ohlášeného stavebního záměru vydaný k oznámení stavebního záměru učiněného v době platnosti závazného stanoviska.

Závazné stanovisko není ve smyslu § 149 odst. 1 správního řádu samostatným rozhodnutím, a tudíž se proti němu nelze samostatně odvolat.

Podklady pro vydání závazného stanoviska:

- Projektová dokumentace „Zajištění kapacity a kvality SV Pardubice část 3.1 Napojení ÚV Hrobice na kanalizaci";
- Politika územního rozvoje České republiky, ve znění Aktualizace č. 1 schválená dne 15. 4. 2015;
- Zásady územního rozvoje Pardubického kraje, po aktualizaci č. 1, které nabyly účinnosti dne 7. 10. 2014;
- Územní plán Čeperka po vydání Změny č. 1, který nabyl účinnosti dne 28. 2. 2017;
- Územní plán Hrobice po vydání Změny č. 1, který nabyl účinnosti dne 14. 5. 2016;
- Vymezení zastavěného území podle § 59 stavebního zákona;
- Územně analytické podklady ORP Pardubice, ve znění 4. aktualizace vydané v prosinci 2016;
- Zákon č. 183/2006 Sb., o územním plánování a stavebním řádu (stavební zákon), ve znění pozdějších předpisů;
- Zákon č. 500/2004 Sb., správní řád, ve znění pozdějších předpisů;
- Vyhláška č. 500/2006 Sb., o územně analytických podkladech, územně plánovací dokumentaci a způsobu evidence územně plánovací činnosti, ve znění pozdějších předpisů;
- Vyhláška č. 501/2006 Sb., o obecných požadavcích na využívání území, ve znění pozdějších předpisů;
- Závazná stanoviska orgánů územního plánování - příklady s komentářem. MMR ČR, Praha 2018.

Poznámka:

Předloženou projektovou dokumentaci je možné vyzvednout na Odboru hlavního architekta Magistrátu města Pardubic, Štrossova 44, Pardubice, kancelář č. 107.

Ing. arch. Mojžíšková Dana, v. r.
referentka Oddělení územního plánování
Odbor hlavního architekta Magistrátu města Pardubic

Obdrží:

VIS - Vodohospodářsko-inženýrské služby, spol. s r.o., IDDS: smrardy

ÚTP 15. 11. 2018

204

datové schránky

Doručenka datové zprávy

Věc:	závazné stanovisko OÚP OHA: vydání stanoviska - zajištění kapacity SV Pardubice část 3.1. Napojení Ú
ID zprávy:	623989939
Typ zprávy:	Veřejná datová zpráva
Stav zprávy:	Doručená
Datum a čas doručení:	15. 11. 2018 v 14:21:41

Odesílatel:	Statutární město Pardubice, Pernštýnské náměstí 1, 53002 Pardubice, CZ
ID schránky:	ukzbx4z
Typ schránky:	Orgán veřejné moci
Odesílající osoba:	Pověřená osoba

Adresát:	VIS - Vodohospodářsko-inženýrské služby, spol. s r.o., Na Střezině 1079/10, 50003 Hradec Králové, CZ
ID schránky:	smrardy
Typ schránky:	Právnická osoba

Zmocnění:	Nezadáno
Naše čís. jednací:	MmP 95686/2018
Naše spisová zn.:	SZ_MMP 63606/2018
Vaše čís. jednací:	Nezadáno
Vaše spisová zn.:	Nezadáno
K rukám:	Nezadáno
Do vlastních rukou:	Ano

Události zprávy:

15. 11. 2018 v 12:53:14	EV0: Datová zpráva byla podána.
15. 11. 2018 v 12:53:15	EV5: Datová zpráva byla dodána do datové schránky příjemce. Je-li příjemcem datové zprávy orgán veřejné moci vystupující v postavení orgánu veřejné moci, byla datová zpráva tímto okamžikem doručena.
15. 11. 2018 v 14:21:41	EV11: Přihlásila se oprávněná osoba ve smyslu § 8, odst. 1 až 4 zákona č. 300/2008 Sb., v platném znění. Datová zpráva je nyní doručena. Případné dřívější datum doručení fikcí nebo doručení dodáním do schránky orgánu veřejné moci není dotčeno.

PARDUBICKÝ KRAJ
Krajský úřad Pardubického kraje
PhDr. Jana Haniková
vedoucí kanceláře ředitele úřadu

Pardubice 3. září 2018
Sp.KrÚ - 57141/2018
ČjKrÚ - 60490/2018
Vyřizuje: Ing. Martin Jelínek
Tel.: 466026136

Vážení,

dne 14. srpna 2018 obdržel Krajský úřad Pardubického kraje Vaši žádost o vydání souhrnného stanoviska k dokumentaci pro stavební povolení a stanovisko k uložení kanalizačního výtlaku do pozemku komunikace I/37 na akci:

„Zajištění kapacity a kvality SV Pardubice část 3.1 Napojení ÚV Hrobice na kanalizace"

Stanovisko odboru dopravy a SH k dokumentaci pro stavební povolení na akci:
„Zajištění kapacity a kvality SV Pardubice část 3.1 Napojení ÚV Hrobice na kanalizace"

Krajský úřad Pardubického kraje v Pardubicích, odbor dopravy a silničního hospodářství jako silniční správní úřad a speciální stavební úřad ve věcech silnic I. třídy dle § 40 odst. 3) zákona č.13/1997 Sb. o pozemních komunikacích ve znění pozdějších předpisů (dále „zákon o PK") dává k projektové dokumentaci pro stavební řízení výše uvedené stavby toto stanovisko:

- Stavba se dotkne veřejných zájmů, které chrání náš odbor jako dotčený orgán na silnicích I. třídy. Kanalizační výtlak přechází 1x silnici I/37 a dále je veden v silničním pozemku podél silnice I. třídy. Stavbou nedojde k zásahu do konstrukce silnice I. třídy. Staveništní sjezdy ze silnice I. třídy nebudou povoleny.
- Stavebník požádá majetkového správce silnic I. třídy – Ředitelství silnic a dálnic ČR, Správu Pardubice o souhlas se zásahem do silničních pozemků silnice I/37.
- Trasa kanalizace je navržena v nové trase (přechod silnice + podélný zásah do silničního pozemku), vzhledem k tomu musí stavebník požádat náš úřad o vydání rozhodnutí na zvláštní užívání silnice I. třídy – umístění pozemního vedení do silničního pozemku (§ 25 odst. 6 písm. d) zákona o PK).
- Před zahájením stavebních prací musí zhotovitel stavby požádat náš úřad o vydání rozhodnutí na zvláštní užívání silnice – provádění stavebních prací v silničním pozemku (§ 25 odst. 6 písm. c3) zákona o PK).
- Podmínky pro umístění kanalizace do silničního pozemku a pro jeho realizaci budou uvedeny v těchto rozhodnutích.

Stanovisko odboru životního prostředí a zemědělství k dokumentaci pro stavební povolení na akci:
„Zajištění kapacity a kvality SV Pardubice část 3.1 Napojení ÚV Hrobice na kanalizace"

Záměrem je napojení úpravny vody Hrobice (ÚV Hrobice) na kanalizační síť tlakové kanalizace v Hrobicích, která je zakončena BČOV Pardubice. Napojení je navrženo realizací čerpací stanice odpadních vod v areálu ÚV Hrobice s provedením patřičných propojů na stávající oddílné kanalizace a dále odvedením odpadních vod do kanalizační sítě kanalizačním výtlakem DN 80. Po realizaci bude stávající ČOV v areálu odstavena.

Investor: Vodovody a kanalizace Pardubice, a.s., Teplého 2014, 530 02 Pardubice, IČO 60108631

Orgán posuzování vlivů na životní prostředí (zpracovatel vyjádření Ing. Jiří Kučera).
Zákon č. 100/2001 Sb., o posuzování vlivů na životní prostředí a o změně některých souvisejících zákonů (zákon o posuzování vlivů na životní prostředí), ve znění pozdějších předpisů (dále jen „zákon") v ust. § 1 odst. 2 stanoví, že posuzování vlivů na životní prostředí podléhají záměry, jejichž provedení by mohlo závažně ovlivnit životní prostředí. Výše uvedený záměr „Zajištění kapacity a kvality SV Pardubice", není záměrem podle § 3 písm. a) zákona a na jeho posuzování se nevztahují ustanovení zákona o posuzování vlivů na životní prostředí.

Vodohospodářský úřad (zpracovatel vyjádření Ing. Zdeněk Fliedr).
Z hlediska ochrany vodohospodářských zájmů příslušejících vodoprávnímu úřadu Pardubického kraje nemáme k předložené projektové dokumentaci DSP námitky. Navrhovaný projekt „Zajištění kapacity a kvality SV Pardubice" je v souladu splatným Plánem rozvoje vodovodů a kanalizací Pardubického kraje. Věcně a místně příslušným vodoprávním úřadem k věci s pravomocí speciálního stavebního úřadu podle ust. § 15 odst. 4 zákona č. 254/2001 Sb., o vodách a o změně některých zákonů (vodní zákon), ve znění pozdějších předpisů je Magistrát města Pardubic.

Z předložených materiálů vyplývá, že záměr „Zajištění kapacity a kvality SV Pardubice" se nedotýká dalších zájmů na ochranu životního prostředí, které jsou v kompetenci zdejšího odboru životního prostředí a zemědělství.

S pozdravem

elektronicky podepsáno

Vodohospodářsko-inženýrské
služby, spol. s r.o.
Na Střezině 1079
500 03 Hradec Králové

UPr

4. 09. 2018

G75

datové schránky

Doručenka datové zprávy

Věc:	Koordinované stanovisko č. 10
ID zprávy:	603862931
Typ zprávy:	Veřejná datová zpráva
Stav zprávy:	Doručená
Datum a čas doručení:	4. 9. 2018 v 12:26:25

Odesílatel:	Pardubický kraj, Komenského náměstí 125, 53002 Pardubice, CZ
ID schránky:	z28bwu9
Typ schránky:	Orgán veřejné moci
Odesílající osoba:	Pověřená osoba

Adresát:	VIS - Vodohospodářsko-inženýrské služby, spol. s r.o., Na Střezině 1079/10, 50003 Hradec Králové, CZ
ID schránky:	smrardy
Typ schránky:	Právnická osoba

Zmocnění:	Nezadáno
Naše čís. jednací:	KrÚ 60490/2018
Naše spisová zn.:	SpKrÚ 57141/2018 KŘÚ KO
Vaše čís. jednací:	Nezadáno
Vaše spisová zn.:	Nezadáno
K rukám:	Nezadáno
Do vlastních rukou:	Ne

Události zprávy:

4. 9. 2018 v 10:57:32	EV0: Datová zpráva byla podána.
4. 9. 2018 v 10:57:32	EV5: Datová zpráva byla dodána do datové schránky příjemce. Je-li příjemcem datové zprávy orgán veřejné moci vystupující v postavení orgánu veřejné moci, byla datová zpráva tímto okamžikem doručena.
4. 9. 2018 v 12:26:25	EV11: Přihlásila se oprávněná osoba ve smyslu § 8, odst. 1 až 4 zákona č. 300/2008 Sb., v platném znění. Datová zpráva je nyní doručena. Případné dřívější datum doručení fikcí nebo doručení dodáním do schránky orgánu veřejné moci není dotčeno.

KRAJSKÝ ÚŘAD PARDUBICKÉHO KRAJE

Odbor dopravy a silničního hospodářství

532 11 Pardubice, Komenského nám. 125 Tel. 466 026 111

Č.j.: KrÚ 80053/2018-Ky V Pardubicích 28.11.2018
SpKrÚ 78655/2018

ROZHODNUTÍ

Účastník řízení podle ust. § 27 odst. 1 SŘ:
Vodovody a kanalizace Pardubice, a.s.,
zastoupeny společností VIS Vodohospodářsko – inženýrské služby, spol. s r.o., (IČ: 48153362), Na Střezině 1079, 500 03 Hradec Králové

Účastník řízení podle ust. § 27 odst. 2 SŘ:
Ředitelství silnic a dálnic ČR Správa Pardubice, Hlaváčova 902, 530 02 Pardubice

Krajský úřad Pardubického kraje v Pardubicích, odbor dopravy a silničního hospodářství, jako příslušný silniční správní úřad ve věcech silnic dle ustanovení § 40 odst. 3 písm. d) zákona č. 13/1997 Sb., o pozemních komunikacích, ve znění pozdějších předpisů, na základě žádosti společnosti **Vodovody a kanalizace Pardubice, a.s.**, zastoupená Ing. Josefem Fedákem, místopředsedou představenstva, bytem K Višňovce 1778, 530 02 Pardubice, dále zastoupena společností VIS Vodohospodářsko – inženýrské služby, spol. s r.o., (IČ: 48153362), Na Střezině 1079, 500 03 Hradec Králové, podané dne 22.11.2018 a na základě souhlasu Ředitelství silnic a dálnic ČR Správy Pardubice, jakožto právnické osoby oprávněné hospodařit se silnicemi I. třídy

p o v o l u j e

podle ustanovení § 25 odst. 6 písm. **d)** a § 36 zákona č.13/1997 Sb. o pozemních komunikacích, ve znění pozdějších předpisů a ustanovení § 40 odst. 10 prováděcí vyhlášky č.104/1997 Sb., ve znění pozdějších předpisů, zvláštní užívání silnic - umístění inženýrských a jiných nadzemních nebo podzemních vedení všeho druhu v silničním pozemku, za těchto podmínek:

1. Povolení se vztahuje na umístění kanalizačního potrubí do silnice **I/37**, v k.ú. Hrobice, p.p.č 2305, cca 60 m za mostem Hrobice ve směru staničení (protlakem), v rámci stavby **„Zajištění kapacity a kvality SV Pardubice, část 3.1. Napojení ÚV Hrobice na kanalizaci“**, dle PD, kterou vypracovala společnost VIS spol. s r.o., Hradec Králové, číslo zakázky: 05518 - 100, ze dne 07/2018, č. přílohy C.3.4

2. Žadatel zajistí splnění podmínek Ředitelství silnic a dálnic ČR Správa Pardubice ze dne 6.9.2018 (č.j. 005391/38200/3/Čž/2018):
- Stavební práce v silničním pozemku a stavbě silnice nebudou prováděny během zimního období, tj. (listopad – březen).
- Umístění inženýrské sítě – kanalizace bude provedeno dle projektové dokumentace č.z. 05518-100, datum 07/2018, vyhotovené společností VIS spol. s r.o. Hradec Králové.
- Vozovka silnice I/37 nesmí být využívána pro skladování jakéhokoliv materiálu nebo pro odstavování mechanizace.
- Vlastní zařízení bude uloženo do chráničky průměru 150 mm, stavební práce budou provedeny formou protlaku. Startovací jámy budou umístěny mimo vozovku.
- Chránička bude vyvedena na úroveň startovacích jam, min. hloubka uložení protlakem v silničním pozemku (pod stavbou silnice) 130 cm (vrchní líc chráničky).

- Žadatel odpovídá za bezpečný provoz v místě zásahu do silničního tělesa do protokolárního předání ŘSD ČR Správa Pardubice. Stavební práce bude provádět dodavatel, který má zkušenosti s prováděním stavebních prací na silnicích I. třídy a který absolvoval školení BOZP při provádění prací na dálnicích a silnicích I. třídy.
- Případné dopravní značení bude projednáno s Policií ČR – DI Pardubice, stanovení provede na žádost zhotovitele silniční správní úřad – Krajský úřad Pce kraje, ODSH Pardubice.

3. Provoz podzemního vedení nesmí ohrožovat bezpečnost a plynulost silničního provozu.

4. Umístění sítí technického vybavení svou polohou nesmí bránit opravám a modernizaci komunikací, nesmí ztěžovat jejich údržbu (dle ČSN 73 60 05). Vlastník vedení je povinen při stavebních pracích na silnici, při kterých by mohlo dojít k poškození podzemního vedení, na výzvu vlastníka dotčené pozemní komunikace zajistit bezúplatně potřebné podklady a odborný dozor.

5. Před vlastní realizací stavby požádá zhotovitel prací Krajský úřad Pk, odbor dopravy a silničního hospodářství, o povolení zvláštního užívání silnic pro stavební práce, ve smyslu § 25 odst. 6 písm. c) zákona o pozemních komunikacích.

6. Pro stavební práce, které si vyžádají omezení silničního provozu, odsouhlasí zhotovitel prací podmínky pro zajištění bezpečnosti silničního provozu s Policií ČR DI, na základě návrhu dopravního opatření zhotovitele. Umístění dopravního značení po dobu provádění prací bude provedeno dle Stanovení přechodného dopravního značení, o které je zhotovitel prací povinen požádat Krajský úřad Pardubického kraje odbor dopravy zároveň s žádostí o povolení zvláštního užívání silnice dle ustanovení § 25 odst. 6 písm. c) zákona o pozemních komunikacích (stavební práce v silničním pozemku).

7. Věci umístěné bez povolení nebo v rozporu s tímto povolením je jejich vlastník povinen odstranit neprodleně po doručení výzvy příslušného silničního správního úřadu. Neučiní-li tak, odstranění a likvidaci věci zajistí silniční správní úřad na náklady vlastníka věci.

8. Tímto rozhodnutím silniční správní úřad dává souhlas k umístění zařízení do silnice, povolení však nenahrazuje stavební povolení.

9. Rozhodnutí je vydáno pro účely umístění stavby v území. Platnost rozhodnutí se stanovuje do ukončení životnosti inženýrských sítí.

10. Nesplnění podmínek tohoto rozhodnutí lze posuzovat jako porušení předpisů pro zvláštní užívání silnic.

O d ů v o d n ě n í :

Krajský úřad Pardubického kraje v Pardubicích, odbor dopravy a silničního hospodářství, jako silniční správní úřad, na základě žádosti společnosti Vodovody a kanalizace Pardubice, a.s., zastoupená Ing. Josefem Fedákem, místopředsedou představenstva, bytem K Višňovce 1778, 530 02 Pardubice, dále zastoupena společností VIS Vodohospodářsko – inženýrské služby, spol. s r.o., (IČ: 48153362), Na Střezině 1079, 500 03 Hradec Králové, podané dne 22.11.2018 a po jejím posouzení a projednání vydal toto rozhodnutí, protože kanalizační potrubí je situováno v silničním pozemku silnice I/37, kdy vedení nelze vést jiným vhodným prostorem. Silniční správní úřad stanovil podmínky pro umístění stavby v silničním pozemku a neshledal důvody, které by bránily vydání povolení. Proto rozhodl jak ve výroku uvedeno. Stavba není v kolizi se zájmy silničního hospodářství v daném území.

Silniční správní úřad si vyhrazuje právo toto rozhodnutí změnit nebo zrušit, budou-li to vyžadovat veřejné zájmy.

Poučení k odvolání:

Proti tomuto rozhodnutí je možno se odvolat do 15 dnů ode dne doručení k Ministerstvu dopravy ČR v Praze s podáním na Krajský úřad Pardubického kraje v Pardubicích, odbor dopravy a silničního hospodářství.

otisk kulatého razítka

Ing. Ladislav Umbraun
vedoucí odboru dopravy
a silničního hospodářství
v zastoupení Ing. Mojmír Myšák
vedoucí oddělení silničního hospodářství
a dopravní obslužnosti

Vyřizuje: Ing. Roman Kyncl, oprávněná úřední osoba, tel. 466 026 432

Za vydané rozhodnutí byl dle zákona č. 634/2004 Sb. (zákon o správních poplatcích) položky č. 36 a), stanoven správní poplatek ve výši 1000,- Kč.

ÚPR

822

29. 11. 2018

datové schránky

Doručenka datové zprávy

Věc:	Umístění IS do silnice I/37 k.ú. Hrobice
ID zprávy:	627716202
Typ zprávy:	Veřejná datová zpráva
Stav zprávy:	Doručená
Datum a čas doručení:	29. 11. 2018 v 07:31:39

Odesílatel:	Pardubický kraj, Komenského náměstí 125, 53002 Pardubice, CZ
ID schránky:	z28bwu9
Typ schránky:	Orgán veřejné moci
Odesílající osoba:	Pověřená osoba

Adresát:	VIS - Vodohospodářsko-inženýrské služby, spol. s r.o., Na Střezině 1079/10, 50003 Hradec Králové, CZ
ID schránky:	smrardy
Typ schránky:	Právnická osoba

Zmocnění:	Nezadáno
Naše čís. jednací:	KrÚ 80053/2018
Naše spisová zn.:	SpKrÚ 78655/2018 ODSH OSH
Vaše čís. jednací:	Nezadáno
Vaše spisová zn.:	Nezadáno
K rukám:	Nezadáno
Do vlastních rukou:	Ne

Události zprávy:

28. 11. 2018 v 17:10:58	EV0: Datová zpráva byla podána.
28. 11. 2018 v 17:10:58	EV5: Datová zpráva byla dodána do datové schránky příjemce. Je-li příjemcem datové zprávy orgán veřejné moci vystupující v postavení orgánu veřejné moci, byla datová zpráva tímto okamžikem doručena.
29. 11. 2018 v 07:31:39	EV11: Přihlásila se oprávněná osoba ve smyslu § 8, odst. 1 až 4 zákona č. 300/2008 Sb., v platném znění. Datová zpráva je nyní doručena. Případné dřívější datum doručení fikcí nebo doručení dodáním do schránky orgánu veřejné moci není dotčeno.

25. 09. 2018

Povodí Labe, státní podnik

Víta Nejedlého 951/8, Slezské Předměstí, 500 03 Hradec Králové

TELEFON 495 088 111
E-MAIL labe@pla.cz
IČO 70890005
DIČ CZ70890005
IDDS dbyt8g2
Obchodní rejstřík vedený u KS v Hradci Králové, oddíl A, vložka 9473

VIS – Vodohospodářsko-inženýrské služby, spol. s r.o.
Na Střezině 1079
500 03 Hradec Králové

VÁŠ DOPIS Č.J. / ZE DNE	ČÍSLO JEDNACÍ	VYŘIZUJE/LINKA	HRADEC KRÁLOVÉ
05518/JiFo	PVZ/18/32939/Ka/0	Petra Kacálková/671	19.9.2018

Zajištění kapacity a kvality SV Pardubice, část 3.1 napojení ÚV Hrobice na kanalizaci

Dne 14.8.2018 jsme obdrželi Vaši žádost o stanovisko k dokumentaci pro stavební řízení na výše uvedenou akci. Podle předložené dokumentace se jedná o napojení úpravny vody Hrobice na kanalizační síť tlakové kanalizace v Hrobicích.

Kanalizační řad bude křížit drobný vodní tok v naší správě, a to Velkou strouhu (IDVT 10100488) v ř.km cca 12,700 na ppč. 1532 v k.ú. Čeperka (majetek EOP Opatovice). V žádosti není uvedeno provedení křížení. Dle tel. sdělení projektanta bude křížení provedeno řízeným protlakem pod propustkem (mostkem) na přístupové komunikaci k úpravně vody fy. VAK Pce.

Stavba se nachází ve vodním útvaru HSL_1180 - Labe od toku Chrudimka po tok Doubrava, na souřadnicích (S-JTSK) Y: 646048, X: 1052724.

K navrhovanému záměru vydáváme následující **stanovisko správce povodí:**

a) **Z hlediska zájmů daných § 23a vodního zákona, platným Národním plánem povodí Labe a Plánem dílčího povodí Horního a středního Labe (§ 24 až 26 vodního zákona)** je předmětný záměr možný, protože lze předpokládat, že jeho realizací nedojde ke zhoršení stavu dotčeného vodního útvaru, a že záměr nebude mít za následek nedosažení dobrého stavu dotčeného vodního útvaru.

   Toto hodnocení vychází z posouzení souladu předmětného záměru s výše uvedenými platnými dokumenty.

b) **Z hlediska dalších zájmů sledovaných vodním zákonem a správy vodního toku** souhlasíme s navrženým záměrem za předpokladu splnění následujících podmínek:

   - Křížení vodního toku požadujeme provést v souladu s ČSN 75 2130 Křížení a souběhy vodních toků s dráhami, pozemními komunikacemi a vedeními.
   - Při realizaci stavby požadujeme oznámit zahájení prací (tel. 721 963 729, p. Šprync) a po skončení prací předat zaměření skutečného stavu křížení, tj. nejen situační, ale i výškové na adresu Povodí Labe, státní podnik, Cihelna 135, 530 09 Pardubice.

Upozorňujeme Vás na skutečnost, že Povodí Labe, státní podnik nenese odpovědnost za případné škody vzniklé průchodem velkých vod.

V dalších vodoprávních a jiných správních řízeních nebo jednáních vedených ve věci, ke které bylo vydáno toto stanovisko, bude Povodí Labe, státní podnik zastupovat jeho organizační složka Povodí Labe, státní podnik, závod Pardubice. Místem pro doručování důležitých písemností, zejména rozhodnutí, zůstává Povodí Labe, státní podnik, Víta Nejedlého 951, 500 03 Hradec Králové.

Toto stanovisko, které je podkladem pro vydání rozhodnutí nebo jiného opatření vodoprávního nebo jiného správního úřadu, nebo samosprávného orgánu, platí 2 roky od data jeho vydání, pokud v této době nebylo využito pro vydání platného rozhodnutí nebo jiného opatření správními nebo samosprávnými orgány.

Povodí Labe, státní podnik
Víta Nejedlého 951/8
Slezské Předměstí
500 03 Hradec Králové
(7)

Mgr. Petr Ferbar
vedoucí odboru
péče o vodní zdroje

Příloha
PD

Na vědomí
PL – Z2 Pardubice

ŘEDITELSTVÍ SILNIC A DÁLNIC ČR

18. 09. 2018 694

V Pardubicích dne 6.9.2018
Č.j. 005191 /38200/3/Čž/2018
Vaše značka :
Vyřizuje : Lenka Čížková
Tel.: 466 046 519

PPP, spol. s.r.o.
Masarykovo nám. 1544
530 02 Pardubice

Věc: Souhlas vlastníka a majetkového správce silnice I/37 k umístění inženýrských sítí

Ředitelství silnic a dálnic ČR, jako právnická osoba, oprávněná na základě rozhodnutí Ministerstva dopravy a spojů ČR ze dne 28.6.2001, č.j. 24060/01-410 hospodařit se silnicemi I. třídy, které jsou dle § 9 odst. 1 zákona č. 13/1997 Sb., ve znění pozdějších předpisů ve vlastnictví státu, vydává ve smyslu § 25, odst. 6, písm. „d"/ zákona č. 13/1997 Sb. o pozemních komunikacích, ve znění pozdějších předpisů

souhlas vlastníka - umístění inženýrských sítí
do stavby silnice / silničního pozemku

Stavba: **Zajištění kapacity a kvality SV Pardubice, část 3.1. Napojení ÚV Hrobice na kanalizaci**
Investor: **VAK Pardubice a.s.**
Silnice : **I/37**
Druh zásahu: **1 x protlak**
Místo: **p.p.č. 2305 k.ú. Hrobice, cca 60 m za mostem Hrobice ve směru staničení**

Jedná se o příčné křížení silnice pro uložení kanalizačního potrubí bez narušení krytu vozovky –1 **x protlakem DN150**

ŘSD ČR, Správa Pardubice souhlasí s umístěním za těchto podmínek:

- Stavební práce v silničním pozemku a stavbě silnice nebudou prováděny během zimního období, t.j. (listopad – březen).
- Vozovka silnice I/37 nesmí být využívána pro skladování jakéhokoliv materiálu nebo pro odstavování mechanizace.
- Chránička bude vyvedena na úroveň startovacích jam. Min. hloubka uložení v silničním pozemku 130 cm (vrchní líc chráničky).
- Vlastní zařízení bude uloženo do chráničky průměru 150 mm, stavební práce budou provedeny formou protlaku. Startovací jámy budou umístěny mimo vozovku.
- Umístění inženýrské sítě - kanalizace – bude provedeno dle projektové dokumentace č.z. 05518-100, datum 07/2018, vyhotovené společností VIS spol. s.r.o. Hradec Králové.
- Žadatel odpovídá za bezpečný provoz v místě zásahu do silničního tělesa do protokolárního předání ŘSD ČR, Správa Pardubice. **Stavební práce bude provádět dodavatel, který má zkušenosti s prováděním stavebních prací na silnicích I.třídy a který absolvoval školení BOZP při provádění prací na dálnicích a silnicích I.třídy. (Školení absolvované na ŘSD ČR)**

Čerčanská 12
140 00 Praha 4
tel.: 241 084 111
fax: 241 084 575
IČO: 65993390
DIČ: CZ65993390

- Případné dopravní značení bude projednáno s Policií ČR – DI Pardubice, stanovení dopravního značení provede na žádost zhotovitele silniční správní úřad – Krajský úřad Pce kraje, ODSH Pardubice
- **Rozhodnutí o zvláštním užívání silnice – umístění sítě** (před vydáním územního rozhodnutí) musí vydat silniční správní úřad – Krajský úřad Pardubického kraje, odbor dopravy, silničního hospodářství a investic, Pardubice 530 02.
- Před vydáním územního rozhodnutí (souhlasu) vyzve investor stavby ŘSD ČR, Správu Pardubice k uzavření smlouvy o smlouvě budoucí o omezení užívání nemovitosti - služebnosti, případně smlouvu o smlouvě budoucí o věcném břemeni-služebnosti. Uložení do stavby silnice je zpoplatněno dle metodiky ŘSD ČR. Bez potvrzení této smlouvy a zaplacení stanovené náhrady nebude ze strany ŘSD ČR, Správy Pardubice vydán souhlas k provádění stavebních prací.
- Výše finančních náhrad dle Metodického pokynu ŘSD ČR platných pro rok 2018 :
  - Náhrada za zřízení VB/omezení užívání – protlak – 361,26,-Kč/bm/DN do 150 mm
    412,87,-Kč/bm/DN do 300 mm
    516,09,-Kč/bm/DN do 500 mm

  Finanční náhrady jsou každoročně aktualizovány.
- Před vlastním prováděním stavebních prací, minimálně 3 týdny, požádá investor, případně zhotovitel ŘSD ČR o vydání souhlasu s prováděním stavebních prací dle § 25, odst. 6, písm c) zákona č. 13/1997 Sb. Žádost o vydání souhlasu bude na základě informace investora případně zhotovitele zaslána e-mailem. Před vydáním souhlasu bude mezi dodavatelem a ŘSD ČR uzavřena smlouva o pronájmu stavby silnice I.třídy.
- Na základě vydaného souhlasu ŘSD ČR s prováděním stavebních prací bude požádán silniční správní úřad – Krajský úřad, ODSH Pardubice o povolení zvláštního užívání silnice – provádění stavebních prací (§ 25, odst. 6 písm „c"). Vlastní stavební práce budou zahájeny po nabytí právní moci tohoto rozhodnutí.
- Tento souhlas ŘSD ČR, jako vlastníka komunikace je možné použít pro účely územního rozhodnutí (souhlasu), případně stavebního povolení.
- V případě, že bude uzavřena smlouva o smlouvě budoucí o věcném břemeni-služebnosti, musí být před vydáním kolaudačního souhlasu uzavřena smlouva o zřízení věcného břemene-služebnosti. Bez potvrzení této smlouvy nevydá ŘSD ČR souhlas ke kolaudaci stavby.
- Tento souhlas má platnost **2 roky** od data vydání.

Ing.Jiří Hostaša
vedoucí provozního úseku

Na vědomí:
Krajský úřad Pardubického kraje, ODSH – Ing.Kyncl

Korespondenční adresa : Ředitelství silnic a dálnic ČR, Správa Pardubice
Hlaváčova 902, 530 02 Pardubice

Krajská hygienická stanice Pardubického kraje se sídlem v Pardubicích

Vodohospodářsko-inženýrské služby
spol. s r. o.
Na Střezině 1079
500 03 Hradec Králové

Naše číslo jednací	*Vyřizuje/linka*	*Pardubice*
KHSPA 14249/2018/HOK-Pce	Ing.Paráková/466531936	04. 09. 2018

Závazné stanovisko

Na základě žádosti společnosti Vodohospodářsko-inženýrské služby, spol. s r. o.; Na Střezině 1079, 500 03 Hradec Králové, zastupující investora stavby, společnost Vodovody a kanalizace Pardubice, a.s., Teplého 2014, 530 02 Pardubice, IČO: 60108631 doručené dne 14. 8. 2018 posoudila Krajská hygienická stanice Pardubického kraje se sídlem v Pardubicích (dále jen „KHS") jako místně a věcně příslušný dotčený správní úřad podle § 82 odst. 1 a 2 písm. i) ve spojení s § 77 odst. 1 zákona č. 258/2000 Sb., o ochraně veřejného zdraví a o změně některých souvisejících zákonů, ve znění pozdějších předpisů a § 4 odst. 2 písm. a) zákona č. 183/2006 Sb., stavební zákon (dále jen „stavební zákon"), předloženou projektovou dokumentaci pro vydání stavebního povolení na akci **„Zajištění kapacity a kvality vody SV Pardubice, část 3.1 Napojení ÚV Hrobice na kanalizaci".**

Po zhodnocení souladu předložené projektové dokumentace s požadavky předpisů v oblasti ochrany veřejného zdraví vydává KHS v souladu s § 149 odst. 1 zákona č. 500/2004 Sb., správní řád, ve znění pozdějších předpisů, toto závazné stanovisko:

S projektovou dokumentací pro vydání stavebního povolení na akci **„Zajištění kapacity a kvality vody SV Pardubice, část 3.1 Napojení ÚV Hrobice na kanalizaci" s o u h l a s í .**

Odůvodnění:
Předmětem předložené projektové dokumentace (dále jen „PD") je napojení úpravny vody Hrobice na kanalizační síť tlakové kanalizace v Hrobicích, která je ukončena na BČOV Pardubice. Napojení je navrženo realizací čerpací stanice odpadních vod v areálu úpravny Hrobice s provedením patřičných propojů na stávající oddílné kanalizaci a dále odvedením odpadních vod do kanalizační sítě kanalizačním výtlakem DN 80 v celkové délce 1453,3 m. Nově navržený objekt čerpací stanice je podzemní objekt monolitické železobetonové konstrukce o vnitřním rozměru 5,0 x 2,4 m a celkové hloubce 3,1 m s vystrojením 4 ks ponorných kalových čerpadel. V souběhu dle hladiny vody budou v provozu max. 3 čerpadla. Vzdálenost od stávajícího bytového domu umístěného v areálu úpravny vody Hrobice je cca 50 m. Po realizaci výše uvedeného záměru bude stávající ČOV v areálu odstavena. V projektové dokumentaci je uvedeno, že realizace čerpací stanice s kanalizačním výtlakem nebude mít negativní vliv na okolní pozemky či stavby.

KRAJSKÁ HYGIENICKÁ STANICE PARDUBICKÉHO KRAJE

Ing. Bronislava Pozděnová
vedoucí oddělení hygieny obecné a komunální

Příloha: DSP (č. zak. 05518-100)

Hasičský záchranný sbor Pardubického kraje

Územní odbor Pardubice, Teplého 1526, 530 02 Pardubice

Čj.: HSPA-7-576/2018 -Pe

Pardubice: 19.září 2018
Počet listů:1
Přílohy: 1SV

VIS vodohospodářsko-inženýrské služby
s.r.o.
Hradec Králové

Závazné stanovisko dotčeného orgánu na úseku požární ochrany
Vyřizuje za HZS: por.Lic.Marcela Pešková e-mail: marcela.peskovapak.izscr.cz

Název stavby: Zajištění kapacity a kvality SV Pardubice část 3.1
Místo stavby: k.ú. Hrobice
Stavebník – investor: VAK a.s. Pardubice
Předložený druh dokumentace:PD pro stavební povolení
Jméno a příjmení zpracovatele: Ing.Jiří Forejtek, ČKAIT 0601650,
PBŘ zpracováno 08/2017

Hasičský záchranný sbor Pardubického kraje (dále jen „HZS Pardubického kraje“) jako věcně a místně příslušný dotčený orgán na úseku požární ochrany dle ustanovení § 26 odst. 2 písm. b) a ustanovení § 31 odst. 1 písm. b) zákona č. 133/1985 Sb., o požární ochraně, ve znění pozdějších předpisů (dále jen „zákon o požární ochraně“), posoudil v rozsahu požárně bezpečnostního řešení výše uvedenou projektovou dokumentaci pro stavební povolení předloženou dne 14.8.2018 a vydává k ní v souladu s ustanovením §31 odst. 3 zákona o požární ochraně a dále dle ustanovení § 149 odst. 1 zákona č. 500/2004 Sb., správní řád, ve znění pozdějších předpisů,

souhlasné závazné stanovisko

Odůvodnění:

HZS Pardubického kraje vycházel při vydání závazného stanoviska z těchto podkladů:

Požárně bezpečnostní řešení: Ing.Jiří Forejtek, ČKAIT 0601650, 08/2017
Posouzením předložené projektové dokumentace v rozsahu požárně bezpečnostního řešení dle ustanovení § 46 odst. 1 vyhlášky č. 246/2001 Sb., o stanovení podmínek požární bezpečnosti a výkonu státního požárního dozoru (vyhláška o požární prevenci), ve znění vyhlášky č. 221/2014 Sb., dospěl HZS Pardubického kraje k závěru, že požárně bezpečnostní řešení splňuje obsahové náležitosti dle ustanovení § 41 vyhlášky o požární prevenci. Z obsahu posouzeného požárně bezpečnostního řešení vyplývá, že jsou splněny technické podmínky požární ochrany kladené na danou stavbu vyhláškou č. 23/2008 Sb., o technických podmínkách požární ochrany staveb, ve znění vyhlášky č. 268/2011 Sb.

HZS Pardubického kraje
Územní odbor Pardubice
Teplého 1526
530 02 Pardubice

kpt. Lic. Marcela Pešková
vrchní komisař oddělení stavební prevence
ochrany obyvatelstva a krizového řízení
HZS Pardubického kraje Pardubice

OBEC ČEPERKA

B. Němcové 1, 533 45 Opatovice nad Labem

VIS - Vodohospodářsko-inženýrské služby, spol. s r.o.

Na Střezině 1079

500 03 Hradec Králové 3

Vaše značka:	Naše značka:	Vyřizuje:	V Čeperce dne
-	01204/18	Kristina Vosáhlová	24.08.2018

Věc:

Stanovisko k dokumentaci pro stavební povolení na akci:

„Zajištění kapacity a kvality SV Pardubice část 3.1 napojení ÚV Hrobice na kanalizaci“

Na základě žádosti Vám sdělujeme, že **nemáme připomínky** k předložené dokumentaci pro stavební povolení na akci: „Zajištění kapacity a kvality SV Pardubice část 3.1 napojení ÚV Hrobice na kanalizaci“.

Souhlasíme se stavbou kanalizačního výtlaku na pozemku p.č. 1483 v k.ú. Čeperka, který je ve vlastnictví obce Čeperka.

S pozdravem

OBEC ČEPERKA
B. Němcové 1
533 45 Čeperka
IČO:00273449, DIČ:CZ00273449

Kristina Vosáhlová

starostka obce

ÚPR

17. 10. 2018 498

datové schránky

Doručenka datové zprávy

Věc:	Existence sítí: Zajištění kapacity a kvality SV Pardubice - Část 3.1 Napojení UV Hrobice na kalnaliz
ID zprávy:	615711553
Typ zprávy:	Veřejná datová zpráva
Stav zprávy:	Doručená
Datum a čas doručení:	17. 10. 2018 v 12:40:04

Odesílatel:	Ministerstvo obrany, Tychonova 221/1, 16000 Praha 6, CZ
ID schránky:	hjyaavk
Typ schránky:	Orgán veřejné moci
Odesílající osoba:	Administrátor

Adresát:	VIS - Vodohospodářsko-inženýrské služby, spol. s r.o., Na Střezině 1079/10, 50003 Hradec Králové, CZ
ID schránky:	smrardy
Typ schránky:	Právnická osoba

Zmocnění:	Nezadáno
Naše čís. jednací:	Nezadáno
Naše spisová zn.:	SpMO 428/2018-8201
Vaše čís. jednací:	Nezadáno
Vaše spisová zn.:	Nezadáno
K rukám:	Nezadáno
Do vlastních rukou:	Ne

Události zprávy:

17. 10. 2018 v 12:27:30	EV0: Datová zpráva byla podána.
17. 10. 2018 v 12:27:30	EV5: Datová zpráva byla dodána do datové schránky příjemce. Je-li příjemcem datové zprávy orgán veřejné moci vystupující v postavení orgánu veřejné moci, byla datová zpráva tímto okamžikem doručena.
17. 10. 2018 v 12:40:04	EV11: Přihlásila se oprávněná osoba ve smyslu § 8, odst. 1 až 4 zákona č. 300/2008 Sb., v platném znění. Datová zpráva je nyní doručena. Případné dřívější datum doručení fikcí nebo doručení dodáním do schránky orgánu veřejné moci není dotčeno.

Ministerstvo obrany ČR v souladu se zmocněním v § 175 odst. 1 stavebního zákona a se zákonem o zajišťování obrany ČR provedlo po obdržení vaší žádosti o vydání vyjádření dotčeného orgánu v rámci předprojektové přípravy předběžné vyhodnocení výše uvedené akce.
Ad 1) Ministerstvo obrany ČR prověřilo v souladu s § 161 stavebního zákona evidenci technické infrastruktury v jeho vlastnictví a konstatuje, že v řešené lokalitě stavebního záměru neeviduje inženýrské sítě a podzemní telekomunikační vedení.

Ad 2) Daný stavební záměr je lokalizován v územích vymezených Ministerstvem obrany ČR v souladu s § 175 stavebního zákona u stavebních úřadů. Zpracovaná projektová dokumentace vašeho stavebního záměru musí být komplexně posouzena, aby mohlo být Ministerstvem obrany ČR deklarováno v rámci závazného stanoviska vydaného pro potřeby vedeného řízení, že realizace stavebního záměru provedená v souladu s projektovou dokumentací neohrozí naplnění veřejného zájmu na zajištění obrany a bezpečnosti státu.

Toto vyjádření nenahrazuje stanovisko účastníka řízení, nebo sjednání smluvního vztahu, Agentury hospodaření s nemovitým majetkem, ředitele Odboru správy nemovitého majetku v případech, kdy je Ministerstvo obrany ČR účastníkem územního a stavebního řízení ve smyslu stavebního zákona jako vlastník nemovitosti (pozemků, stavby, případně jiného věcného práva) dotčených stavebním záměrem nebo vlastník nemovitostí sousedících (§ 52, § 85 a § 109 stavebního zákona). V případě podání žádosti o vydání stanoviska účastníka řízení nebo sjednání smluvního vztahu samostatně kontaktujte Agenturu hospodaření s nemovitým majetkem Ministerstva obrany ČR v souladu se zápisem na listu vlastnictví.
Toto vyjádření Ministerstva obrany ČR má charakter předběžné informace a je platné 1 rok ode dne vydání. Vyjádření nelze použít pro ohlášení, územní ani stavební řízení a bylo vydáno pouze pro potřebu vyhotovení projektové dokumentace.

Kontaktní osoba: Ing. Renata Štěpánková, tel: 973 245 734

Ing. Renata Štěpánková
ministerský rada
oddělení ochrany územních zájmů Pardubice

V další korespondenci, týkající se výše uvedené věci, uvádějte odkaz na sp. zn.: 6794/72347/2018-1150-OÚZ-PCE tohoto vyjádření Ministerstva obrany ČR.

Adresa pro doručování:
Ministerstvo obrany ČR,
Sekce nakládání s majetkem,
odbor ochrany územních zájmů,
oddělení ochrany územních zájmů Pardubice
Teplého 1899, 530 02 Pardubice
IČO: 60162694

Elektronický podpis - 17.10.2018
Certifikát autora podpisu :
Jméno : Ing. Renata Štěpánková
Vydal : ACAcI[illegible]
Platnost do : 10.9.2019

Ministerstvo obrany ČR
Sekce nakládání s majetkem
odbor ochrany územních zájmů
Tychonova 1, Praha 6, PSČ 160 01, IČO: 60162694, ID datové schránky: hjyaavk

Sp. zn.: 6794/72347/2018-1150-OÚZ-PCE

Pardubice 17 . října 2018
Výtisk č. jediný
Počet stran: 2

VIS spol.s.r.o. Hradec Králové
Na Střezině 1079

500 03 Hradec Králové

Vyjádření pro přípravu projektové dokumentace
Existence sítí: Zajištění kapacity a kvality SV Pardubice - Část 3.1 Napojení UV Hrobice na kalnalizaci, k.ú. Hrobice, Čeperka
K čj.

Ministerstvo obrany ČR, Sekce nakládání s majetkem, odbor ochrany územních zájmů, oddělení ochrany územních zájmů Pardubice v souladu se zmocněním v § 175 odst. 1 zákona č. 183/2006 Sb., o územním plánování a stavebním řádu (stavební zákon), ve znění pozdějších předpisů (dále jen „stavební zákon"), jako věcně a místně příslušné ve smyslu zákona č. 222/1999 Sb., o zajišťování obrany České republiky, ve znění pozdějších předpisů (dále jen „zákon o zajišťování obrany ČR"), na teritoriu okresů České Budějovice, Český Krumlov, Havlíčkův Brod, Hradec Králové, Chrudim, Jablonec nad Nisou, Jičín, Jihlava, Jindřichův Hradec, Kolín, Kutná Hora, Liberec, Náchod, Pardubice, Pelhřimov, Rychnov nad Kněžnou, Semily, Svitavy, Tábor, Trutnov, Ústí nad Orlicí, Žďár nad Sázavou, a v souladu s Rozkazem ministra obrany č. 39/2011 - Zabezpečení výkonu působnosti MO ve věcech územního plánování a stavebního řádu, v platném znění, **vydává**

vyjádření

pro potřeby zpracování projektové dokumentace stavebního záměru.

1) Ministerstvo obrany ČR neeviduje v řešené lokalitě inženýrské sítě a podzemní telekomunikační vedení.

2) Území prověřovaného stavebního záměru se nachází ve vymezeném území Ministerstva obrany ČR, ve kterém dle § 175 stavebního zákona je umístění a povolení stavby podmíněno závazným souhlasným stanoviskem MO-ČR, a proto Ministerstvo obrany ČR požaduje předložit projektovou dokumentaci zpracovanou v souladu s platnou legislativou k posouzení a vydání závazného stanoviska ve smyslu § 4 odst. 2 písm. a) stavebního zákona pro potřeby vedeného správního řízení.
(včetně stanoviska Agentury logistiky, Regionálního střediska vojenské dopravy HK, Velké náměstí 1, 500 01 Hradec Králové)

30. 11. 2018 29. 11. 2018

Agentura logistiky
Regionální středisko vojenské dopravy Hradec Králové

Velké náměstí 33, Hradec Králové, PSČ 500 01, datová schránka hjyaavk

Čj. MO 326057/2018-5512HK

Hradec Králové 29. listopadu 2018
Výtisk číslo: 1
Počet listů: 1
Přílohy: 1/1sl.

VIS – Vodohospodářsko-inženýrské služby, spol. s r.o.
Na Střezině 1079
500 03 Hradec Králové

Zajištění kapacity a kvality SV Pardubice část. 3.1 Napojení ÚV Hrobice na kanalizaci
K čj. 18/H

Ve smyslu zákona § 16 a § 175 zákona č. 183/2006 Sb. o územním plánování a stavebním řádu (stavební zákon) a zákon č. 222/1999 Sb., o zajišťování obrany České republiky v platných zněních a v souladu s resortními předpisy na základě Rozkazu ministra obrany č. 39/2011 Věstníku MO čl. 2, odst. 2, písm. d), zákon č. 13/1997 Sb. o pozemních komunikacích, Usnesení vlády ČR ze dne 8. března 2017 č. 180 o Plánu operační přípravy státního území ČR na léta 2017 až 2020, Zabezpečení výkonu působnosti MO ve věcech územního plánování a stavebního řádu, v platném znění vydávám

odborné souhlasné stanovisko

k realizaci akce tak, jak byla doložena v písemné a grafické dokumentaci.

Na základě Vaší žádosti k projektové dokumentaci Zajištění kapacity a kvality SV Pardubice část. 3.1 Napojení ÚV Hrobice na kanalizaci z hlediska zájmů orgánů vojenské dopravy nemám k uvedené akci žádné připomínky a s navrhovaným řešením souhlasím.

Dané stanovisko je vydáno na základě RMO č. 39/2011, Zákon o pozemních komunikacích č.13/1997 sb., část 1-3, Vyhláška č. 104/1997 MDaS, kterou se provádí Zákon o pozemních komunikacích část 5, Česká technická norma ČSN 73 6101 Projektování silnic a dálnic, Česká technická norma ČSN 73 6201 Projektování mostních objektů, Česká technická norma ČSN EN 1991-2 (73 6203) Zatížení konstrukcí – zatížení mostů dopravou, Nařízení vlády ČR č. 139 z 19. 4. 2017 o plánování obrany státu, Usnesení vlády ČR č. 180 z 8. 3. 2017 o Plánu operační přípravy státního území ČR na léta 2017 – 2020, Plán operační přípravy ČR na léta 2017 – 2020 a Vojenský předpis ŽEN 2 – 16 Vojenské silnice a cesty a je nedílnou součástí souhrnného stanoviska MO zastoupené Sekcí nakládání s majetkem MO – Oddělení ochrany územních zájmů Pardubice.

Kontaktní osoba: Kateřina Obermajerová, tel. 973 251 519

major Ing. Pavel Vrba
náčelník

Ministerstvo obrany ČR
Sekce nakládání s majetkem
odbor ochrany územních zájmů
Tychonova 1, Praha 6, PSČ 160 01, datová schránka hjyaavk

Sp.zn. 11297/75054/2018-1150-OÚZ-PCE

Pardubice 3. prosince 2018
Výtisk č. 1
Počet listů: 1

Vodohospodářsko-inženýrské služby, spol. s.r.o. Hradec Králové
Na Střezině 1079

500 03 Hradec Králové 3

Závazné stanovisko pro územní řízení, stavební řízení
Zajištění kapacity a kvality SV Pardubice část 3.1, napojení ÚV Hrobice na kanalizaci, k.ú. Hrobice a Čeperka (Pardubice)
K čj. *18/H*

Ministerstvo obrany ČR, Sekce nakládání s majetkem, odbor ochrany územních zájmů, oddělení ochrany územních zájmů Pardubice v souladu se zmocněním v § 175 odst. 1 zákona č. 183/2006 Sb., o územním plánování a stavebním řádu (stavební zákon), ve znění pozdějších předpisů (dále jen „stavební zákon"), jako věcně a místně příslušné ve smyslu zákona č. 222/1999 Sb., o zajišťování obrany České republiky, ve znění pozdějších předpisů (dále jen „zákon o zajišťování obrany ČR"), na teritoriu okresů České Budějovice, Český Krumlov, Havlíčkův Brod, Hradec Králové, Chrudim, Jablonec nad Nisou, Jičín, Jihlava, Jindřichův Hradec, Kolín, Kutná Hora, Liberec, Náchod, Pardubice, Pelhřimov, Rychnov nad Kněžnou, Semily, Svitavy, Tábor, Trutnov, Ústí nad Orlicí, Žďár nad Sázavou, a v souladu s Rozkazem ministra obrany č. 39/2011 - Zabezpečení výkonu působnosti MO ve věcech územního plánování a stavebního řádu, v platném znění, **vydává** ve smyslu § 4 odst. 2 písm. a) stavebního zákona pro potřeby vedeného řízení

souhlasné závazné stanovisko

k záměru tak, jak byl doložen v písemné a grafické dokumentaci.

Odůvodnění:
Ministerstvo obrany ČR v souladu se zmocněním v § 175 odst. 1 stavebního zákona, dle § 161 téhož zákona a zákona o zajišťování obrany ČR provedlo po obdržení vaší žádosti o vydání závazného stanoviska dotčeného orgánu vyhodnocení předloženého záměru, prověřilo evidenci technické infrastruktury v jeho vlastnictví. Ministerstvo obrany ČR neeviduje inženýrské sítě a podzemní telekomunikační vedení, které by byly s daným stavebním záměrem v kolizi.

Daný stavební záměr je lokalizován v územích vymezených Ministerstvem obrany ČR v souladu s § 175 stavebního zákona u stavebních úřadů. Tato vymezená území Ministerstva obrany ČR jsou shodná s údaji o území poskytovanými Ministerstvem obrany ČR pro ÚAP a jejich součástí jsou podrobné specifikace podmínek ve vymezeném území Ministerstva obrany ČR a zákonná určení.

Po odborném vyhodnocení záměru Ministerstvo obrany ČR konstatuje, že předložený stavební záměr není v rozporu se zájmy Ministerstva obrany ČR a nekoliduje s ochranou zájmů Ministerstva obrany ČR (viz ÚAP - jev 82a, 102a, 119).

Realizace stavebního záměru provedená v souladu s předloženou projektovou dokumentací neohrozí naplnění veřejného zájmu na zajištění obrany a bezpečnosti státu.

Toto závazné stanovisko Ministerstva obrany ČR je platné 2 roky a musí být vyžádáno znovu, nebude-li během této doby stavba zahájena nebo dojde-li ke změnám v umístění, výšce nebo rozsahu stavby.

Kontaktní osoba: Ing. Eliška Machová, tel: 973 245 682, fax. 973 245 628

Ing. Eliška Machová
rada
oddělení ochrany územních zájmů Pardubice

V další korespondenci, týkající se výše uvedené věci, uvádějte odkaz na sp.zn. 11297/75054/2018-1150-OÚZ-PCE tohoto závazného stanoviska Ministerstva obrany ČR.

Adresa pro doručování:
Ministerstvo obrany ČR,
Sekce nakládání s majetkem,
odbor ochrany územních zájmů,
oddělení ochrany územních zájmů Pardubice
Teplého 1899, 530 02 Pardubice
IČO: 60162694

Chráněné

DISTRIBUCE

ÚPR 604

- 7. 08. 2018

VIS - Vodohospodářsko-inženýrské služby, spol. s r.o.
David Pekáč
Na Střezině 1079
500 03 HRADEC KRÁLOVÉ
Česká republika

VÁŠ DOPIS ZNAČKY / ZE DNE	NAŠE ZNAČKA	VYŘIZUJE / LINKA	MÍSTO ODESLÁNÍ / DNE
	1099524967	Ladislav Blažek / 800 850 860	Pardubice / 6. 8. 2018

Vyjádření k projektové dokumentaci.

Vážený pane Pekáči,
dovolte, abychom reagovali na Váš požadavek ze dne 18. 7. 2018, který se týká vyjádření k projektové dokumentaci pro účely vydání stavebního povolení k akci:
„Zajištění kapacity a kvality SV Pardubice - Část 3.1 - Napojení UV Hrobice na kanalizaci“.

S předloženou projektovou dokumentací souhlasíme za těchto podmínek:

- Požadujeme respektovat stávající zařízení distribuční soustavy, včetně ochranného pásma v plném rozsahu.
- Souběhy a křižovatky s elektrickými vedeními musí být provedeny v souladu s platnými normami a předpisy, zejména s ČSN EN 50110-1, ČSN EN 50423-3, PNE 33 0000-6 a PNE 33 3301, ČSN EN 50341-3 pro venkovní vedení VN, ČSN 33 2000-5-52 a PNE 34 1050 pro kabelová vedení a ČSN 73 6005 o prostorovém uspořádání sítí technického vybavení.
- Jelikož stavba zasáhne do ochranného pásma elektrického zařízení, požádá investor o udělení souhlasu s prováděním činností a s umístěním stavby v ochranném pásmu elektrického zařízení. Formulář Žádost o souhlas s činností a umístěním stavby v ochranném pásmu elektrického vedení je k dispozici na webových stránkách www.cezdistribuce.cz.
- Požadujeme dodržet podmínky, které jsou přílohou tohoto vyjádření.

S pozdravem

Zdeněk Jirout
Vedoucí oddělení SEM Sítě
ČEZ Distribuce, a. s.

Přílohy: Podmínky pro provádění činností v ochranných pásmech podzemních vedení.
Podmínky pro provádění činností v ochranných pásmech nadzemních vedení.
Podmínky pro provádění činností v ochranných pásmech elektrických stanic.

PODMÍNKY PRO PROVÁDĚNÍ ČINNOSTÍ V OCHRANNÝCH PÁSMECH PODZEMNÍCH VEDENÍ

Ochranné pásmo podzemních vedení elektrizační soustavy do 110 kV včetně a vedení řídicí, měřicí a zabezpečovací techniky je stanoveno v §46, odst. (5), Zák. č. 458/2000 Sb., tj. zákona o podmínkách podnikání a o výkonu státní správy v energetických odvětvích a o změně některých zákonů (energetický zákon), ve znění pozdějších předpisů (dále jen „energetický zákon"), a činí 1 metr po obou stranách krajního kabelu kabelové trasy, nad 110 kV činí 3 metry po obou stranách krajního kabelu.

V ochranném pásmu podzemního vedení je podle §46 odst. (8) a (10) energetického zákona zakázáno:

a) zřizovat bez souhlasu vlastníka těchto zařízení stavby či umisťovat konstrukce a jiná podobná zařízení, jakož i uskladňovat hořlavé a výbušné látky,
b) provádět bez souhlasu vlastníka zemní práce,
c) provádět činnosti, které by mohly ohrozit spolehlivost a bezpečnost provozu těchto zařízení nebo ohrozit život, zdraví či majetek osob,
d) provádět činnosti, které by znemožňovaly nebo podstatně znesnadňovaly přístup k těmto zařízením,
e) vysazovat trvalé porosty a přejíždět vedení těžkými mechanizmy.

Pokud stavba nebo stavební činnost zasahuje do ochranného pásma podzemního vedení, je třeba požádat o písemný souhlas vlastníka nebo provozovatele tohoto zařízení na základě §46, odst. (8) a (11) energetického zákona.

V ochranných pásmech podzemních vedení je třeba dále dodržovat následující podmínky:

1. Dodavatel prací musí před zahájením prací zajistit vytýčení podzemního zařízení a prokazatelně seznámit pracovníky, jichž se to týká, s jejich polohou a upozornit na odchylky od výkresové dokumentace.
2. Výkopové práce do vzdálenosti 1 metr od osy (krajního) kabelu musí být prováděny ručně. V případě provedení sond (ručně) může být tato vzdálenost snížena na 0,5 metru.
3. Zemní práce musí být prováděny v souladu s ČSN 73 6133 Návrh a provádění zemního tělesa pozemních komunikací a při zemních pracích musí být dodrženo Nařízení vlády č. 591/2006 Sb., o bližších minimálních požadavcích na bezpečnost a ochranu zdraví při práci na staveništích.
4. Místa křížení a souběhy ostatních zařízení se zařízeními energetiky musí být vyprojektovány a provedeny zejména dle ČSN 73 6005, ČSN EN 50 341-1,2, ČSN EN 50341-3-19, ČSN EN 50423-1, ČSN 33 2000-5-52 a PNE 33 3302.
5. Dodavatel prací musí oznámit příslušnému provozovateli distribuční soustavy zahájení prací minimálně 3 pracovní dny předem.
6. Při potřebě přejíždění trasy podzemních vedení vozidly nebo mechanizmy je třeba po dohodě s provozovatelem provést dodatečnou ochranu proti mechanickému poškození.
7. Je zakázáno manipulovat s obnaženými kabely pod napětím. Odkryté kabely musí být za vypnutého stavu řádně vyvěšeny, chráněny proti poškození a označeny výstražnou tabulkou dle ČSN ISO 3864.
8. Před záhozem kabelové trasy musí být provozovatel kabelu vyzván ke kontrole uložení. Pokud toto organizace provádějící zemní práce neprovede, vyhrazuje si provozovatel distribuční soustavy právo nechat inkriminované místo znovu odkrýt.
9. Při záhozu musí být zemina pod kabely řádně udusána, kabely zapískovány a provedeno krytí proti mechanickému poškození.
10. Bez předchozího souhlasu je zakázáno snižovat nebo zvyšovat vrstvu zeminy nad kabelem.
11. Každé poškození zařízení provozovatele distribuční soustavy musí být okamžitě nahlášeno na Linku pro hlášení poruch Skupiny ČEZ, společnosti ČEZ Distribuce, a. s., 840 850 860, která je Vám k dispozici 24 hodin denně, 7 dní v týdnu.
12. Ukončení stavby musí být neprodleně ohlášeno příslušnému provoznímu útvaru.
13. **Po dokončení stavby provozovatel distribuční soustavy nesouhlasí s vyhlášením ochranného pásma nových rozvodů, které jsou budovány, protože se již jedná o práce v ochranném pásmu zařízení provozovatele distribuční soustavy. Případné opravy nebo rekonstrukce na svém zařízení nebude provozovatel distribuční soustavy provádět na výjimku z ochranného pásma nebo na základě souhlasu s činností v tomto pásmu.**

Případné nedodržení uvedených podmínek bude řešeno příslušným stavebním úřadem nebo nahlášeno Energetickému regulačnímu úřadu jako správní delikt ve smyslu příslušného ustanovení energetického zákona spočívající v porušení zákazu provádět činnosti v ochranných pásmech dle §46 uvedeného zákona.

PODMÍNKY PRO PROVÁDĚNÍ ČINNOSTÍ V OCHRANNÝCH PÁSMECH NADZEMNÍCH VEDENÍ

Ochranné pásmo nadzemního vedení podle §46, odst. (3), Zák. č. 458/2000 Sb., tj. zákona o podmínkách podnikání a o výkonu státní správy v energetických odvětvích a o změně některých zákonů (energetický zákon), ve znění pozdějších předpisů (dále jen „energetický zákon") je souvislý prostor vymezený svislými rovinami vedenými po obou stranách vedení ve vodorovné vzdálenosti měřené kolmo na vedení, které činí od krajního vodiče vedení na obě jeho strany:

a) u napětí nad 1 kV a do 35 kV včetně
   - pro vodiče bez izolace 7 metrů (resp. 10 metrů u zařízení postaveného do 31. 12. 1994, vyjma lesních průseků, kde rozsah ochranného pásma i do uvedeného data činí 7 metrů),
   - pro vodiče s izolací základní 2 metry,
   - pro závěsná kabelová vedení 1 metr;
b) u napětí nad 35 kV do 110 kV včetně
   - pro vodiče bez izolace 12 metrů (resp. 15 metrů u zařízení postaveného do 31. 12. 1994).
   - pro vodiče s izolací základní 5 metrů

Poznámka: Nadzemní vedení nízkého napětí (do 1 kV) není chráněno ochranným pásmem. Při činnostech prováděných v jeho blízkosti (práce v blízkosti) je nutné dodržet vzdálenosti dané ČSN EN 50110–1 ed. 2.

V ochranném pásmu nadzemního vedení je podle §46 odst. (8) a (9) energetického zákona zakázáno:

1. zřizovat bez souhlasu vlastníka těchto zařízení stavby či umisťovat konstrukce a jiná podobná zařízení, jakož i uskladňovat hořlavé a výbušné látky,
2. provádět bez souhlasu vlastníka zemní práce,
3. provádět činnosti, které by mohly ohrozit spolehlivost a bezpečnost provozu těchto zařízení nebo ohrozit život, zdraví či majetek osob,
4. provádět činnosti, které by znemožňovaly nebo podstatně znesnadňovaly přístup k těmto zařízením,
5. vysazovat chmelnice a nechávat růst porosty nad výšku 3 metry.

Pokud stavba nebo stavební činnost zasahuje do ochranného pásma nadzemního vedení, je třeba požádat o písemný souhlas vlastníka nebo provozovatele tohoto zařízení na základě §46, odst. (8) a (11) energetického zákona.

V ochranných pásmech nadzemních vedení je třeba dále dodržovat následující podmínky:

1. Při pohybu nebo pracích v blízkosti elektrického vedení vysokého napětí se nesmí osoby, předměty, prostředky nemající povahu jeřábu přiblížit k živým částem – vodičům blíže než 2 metry (dle ČSN EN 50110–1).
2. Jeřáby a jim podobná zařízení musí být umístěny tak, aby v kterékoli poloze byly všechny jejich části mimo ochranné pásmo vedení, a musí být zamezeno vymrštění lana.
3. Je zakázáno stavět budovy nebo jiné objekty v ochranných pásmech nadzemních vedení vysokého napětí.
4. Je zakázáno, provádět veškeré pozemní práce, při kterých by byla narušena stabilita podpěrných bodů – sloupů nebo stožárů.
5. Je zakázáno upevňovat antény, reklamy, ukazatele apod. pod, přes nebo přímo na stožáry elektrického vedení.
6. Dodavatel prací musí prokazatelně seznámit své pracovníky, jichž se to týká s ČSN EN 50110–1.
7. Pokud není možné dodržet body č. 1 až 4, je možné požádat příslušný provozní útvar provozovatele distribuční soustavy o další řešení (zajištění odborného dohledu pracovníka s elektrotechnickou kvalifikací dle Vyhlášky č. 50/1978 Sb., vypnutí a zajištění zařízení, zaizolování živých částí apod.), pokud nejsou tyto podmínky již součástí jiného vyjádření ke konkrétní stavbě.
8. V případě požadavku na vypnutí zařízení po nezbytnou dobu provádění prací je nutné požádat minimálně 2 měsíce před požadovaným termínem. V případě vedení nízkého napětí je možné též požádat o zaizolování části vedení.

Případné nedodržení uvedených podmínek bude řešeno příslušným stavebním úřadem nebo nahlášeno Energetickému regulačnímu úřadu jako správní delikt ve smyslu příslušného ustanovení energetického zákona, spočívající v porušení zákazu provádět činnosti v ochranných pásmech dle §46 uvedeného zákona.

PODMÍNKY PRO PROVÁDĚNÍ ČINNOSTÍ V OCHRANNÝCH PÁSMECH ELEKTRICKÝCH STANIC

Ochranné pásmo elektrické stanice je stanoveno v §46, odst. (6), Zák. č. 458/2000 Sb., tj. zákona o podmínkách podnikání a o výkonu státní správy v energetických odvětvích a o změně některých zákonů (energetický zákon), ve znění pozdějších předpisů (dále jen „energetický zákon") a je vymezeno svislými rovinami vedenými ve vodorovné vzdálenosti:

a) u venkovních el. stanic a dále stanic s napětím větším než 52 kV v budovách 20 metrů od oplocení nebo od vnějšího líce obvodového zdiva,
b) u stožárových elektrických stanic a věžových stanic s venkovním přívodem s převodem napětí z úrovně nad 1 kV a menší než 52 kV na úroveň nízkého napětí 7 m od vnější hrany půdorysu stanice ve všech směrech,
c) u kompaktních a zděných el. stanic s převodem napětí z úrovně nad 1 kV a menší než 52 kV na úroveň nízkého napětí 2 metry od vnějšího pláště stanice ve všech směrech,
d) u vestavěných el. stanic 1 metr od obestavění.

V ochranném pásmu elektrické stanice je podle §46 odst. (8) a (10) energetického zákona zakázáno:

1. zřizovat bez souhlasu vlastníka těchto zařízení stavby či umisťovat konstrukce a jiná podobná zařízení, jakož i uskladňovat hořlavé a výbušné látky,
2. provádět bez souhlasu vlastníka zemní práce,
3. provádět činnosti, které by mohly ohrozit spolehlivost a bezpečnost provozu těchto zařízení nebo ohrozit život, zdraví či majetek osob,
4. provádět činnosti, které by znemožňovaly nebo podstatně znesnadňovaly přístup k těmto zařízením.

Pokud stavba nebo stavební činnost zasahuje do ochranného pásma elektrické stanice, je třeba požádat o písemný souhlas vlastníka nebo provozovatele tohoto zařízení na základě §46, odst. (8) a (11) energetického zákona.

V ochranném pásmu elektrické stanice je dále zakázáno provádět činnosti, které by mohly mít za následek ohrožení bezpečnosti a spolehlivosti provozu stanice nebo zmenšující či podstatně znesnadňující její obsluhu a údržbu a to zejména:

5. provádět výkopové práce ohrožující zaústění podzemních vedení vysokého a nízkého napětí nebo stabilitu stavební části el. stanice (viz podmínky pro činnosti v ochranných pásmech podzemního vedení),
6. skladovat či umisťovat předměty bránící přístupu do elektrické stanice nebo k rozvaděčům vysokého nebo nízkého napětí,
7. umisťovat antény, reklamy, ukazatele apod.,
8. zřizovat oplocení, které by znemožnilo obsluhu el. stanice.

Případné nedodržení uvedených podmínek bude řešeno příslušným stavebním úřadem nebo nahlášeno Energetickému regulačnímu úřadu jako správní delikt ve smyslu příslušného ustanovení energetického zákona spočívající v porušení zákazu provádět činnosti v ochranných pásmech dle §46 uvedeného zákona.

DISTRIBUCE

- 2. 01. 2019

VIS – Vodohospodářsko-inženýrské služby, spol. s r. o.
Na Střezině 1079
500 03 Hradec Králové
Česká republika

VÁŠ DOPIS ZNAČKY / ZE DNE	NAŠE ZNAČKA	VYŘIZUJE / LINKA	MÍSTO ODESLÁNÍ / DNE
	1101592665	Ladislav Blažek / 800 850 860	Pardubice / 20. 12. 2018

Souhlas s umístěním stavby a s prováděním činností v ochranném pásmu elektrického zařízení

Vážený žadateli,

dovolte nám, abychom reagovali na Vaši žádost, ve které nás žádáte o vydání stanoviska k umístění stavby a k provádění souvisejících činností v ochranném pásmu el. zařízení v našem majetku.

Název stavby: **"Zajištění kapacity a kvality SV Pardubice, Část 3.1 - Napojení UV Hrobice na kanalizaci"** („dále jen stavba").

Související činnosti zasahují do ochranných pásem zařízení:

Typ zařízení: Nadzemní vedení VN
Podzemní vedení NN
El. stanice

Sdělujeme Vám, že udělujeme **souhlas** s umístněním uvedené stavby a s prováděním činností zasahující do ochranného pásma předmětného el. zařízení.

Platnost tohoto souhlasu je vázána na dodržení následujících podmínek:

1. Podmínkou pro zahájení činnosti v ochranném pásmu je platné „Sdělení o existenci energetického zařízení v majetku společnosti ČEZ Distribuce, a. s.", v daném zájmovém území.

   Informace o existenci sítí (o přibližném průběhu tras průběhu sítí a poloze zařízení) společnosti ČEZ Distribuce, a. s. a ČEZ ICT Services, a. s. získáte na webové aplikaci na adrese https://geoportal.cezdistribuce.cz/geoportal/ která umožňuje získat přístup k datům společností ČEZ Distribuce, a. s., a ČEZ ICT Services, a. s.

2. Podmínkou pro zahájení činnosti v ochranném pásmu je vytyčení podzemních vedení prostřednictvím Zákaznické linky 800 850 860.

3. Souběhy a křižovatky s elektrickými vedeními musí být provedeny v souladu s platnými normami a předpisy, zejména s ČSN EN 50110-1, ČSN EN 50423-3, PNE 33 0000-6 a PNE 33 3301, ČSN EN 50341-3 pro venkovní vedení VN, ČSN 33 2000-5-52 a PNE 34 1050 pro kabelová vedení a ČSN 73 6005 o prostorovém uspořádání sítí technického vybavení.

4. Stavbou nesmí dojít k znesnadnění přístupu k zařízení distribuční soustavy. V době výstavby a po jejím dokončení musí být pro pracovníky a vozidla spol. ČEZ Distribuce, a. s., zajištěn přístup k zařízení distribuční soustavy. Umístěním stavby nesmí dojít ke ztížení přístupu pracovníků námi pověřených firem k našemu zařízení.

   Přístup k zařízení distribuční soustavy požadujeme zajistit následujícím způsobem:

   - Podél nadzemního vedení VN bude zajištěn volný průjezdný pruh pozemků, popř. k jednotlivým podpěrným bodům vedení (sloupům) bude zajištěn volný průjezdný pruh pozemků (musí být umožněn vjezd nákladních vozidel).
   - K el. stanicím bude zajištěn volný průjezdný pruh pozemků (musí být umožněn vjezd nákladních vozidel).
   - K podzemnímu vedení a kabelovým skříním bude zajištěn přístup.

V ochranném pásmu je podle §46 Ochranná pásma, Zákona č. 458/2000 Sb. (v platném znění) zakázáno provádět činnosti, které by znemožňovaly nebo podstatně znesnadňovaly přístup k zařízení distribuční soustavy (zejména zřizovat oplocení, které by znemožnilo jeho obsluhu).

5. Souběh inženýrských sítí s venkovním elektrickým vedením VN – trasa kanalizace nebude umístěna blíže než 4 metry od svislé roviny vedené po obou stranách vedení ve vodorovné vzdálenosti měřené kolmo na vedení (měřeno od krajních vodičů nadzemního vedení VN). Křížení inženýrských sítí s venkovním elektrickým vedením VN – trasa kanalizace nebude umístěna blíže než 4 metry od nejbližšího tělesa stožáru nebo sloupu.
6. Inženýrské sítě (vodovod, kanalizace, plyn) nebudou umístěny blíže než 7 metrů od konstrukcí nebo vnějšího pláště stožárových a sloupových el. stanic (ve všech směrech).
7. Stavbou (stavební činností) nesmí dojít ke změně výšky nadzemního vedení od země, resp. musí být dodrženy nejkratší povolené vzdálenosti nadzemních vedení od země a pozemních komunikací, dle normy PNE 33 3301.
8. Stavbou (stavební činností) nesmí dojít k narušení stability podpěrných bodů vedení.
9. Stavbou (stavební činností) nesmí dojít k narušení stability kabelových skříní (pilířů).
10. Stavbou (stavební činností) nesmí dojít k narušení stability el. stanic.
11. V prostoru komunikací a ostatních zpevněných ploch provede stavebník mechanickou ochranu stávajících podzemních vedení (kabely uložit do kabelových chrániček), při dodržení ČSN 73 6005.
12. Pod nadzemním vedením nesmí být realizována skládka materiálu či zeminy.
13. Nad trasou podzemních vedení nesmí být realizována skládka materiálu či zeminy.
14. V prostoru ochranného pásma el. stanic nesmí být realizována skládka materiálu či zeminy.
15. V prostoru podpěrných bodů nadzemních vedení nesmí dojít k odtěžení zeminy, popř. k navršení zeminy.
16. V prostoru ochranného pásma el. stanic nesmí dojít k odtěžení zeminy, popř. k navršení zeminy.
17. V prostoru ochranného pásma podzemního vedení nesmí dojít k trvalému odtěžení zeminy, popř. k navršení zeminy. V případě změny nivelety terénu požadujeme, aby stavebník zajistil min. krytí kabelových vedení dle ČSN 73 6005.

18. Při realizaci stavby nesmí dojít v žádném případě k nebezpečnému přiblížení osob, věcí, zařízení nebo mechanismů a strojů k živým částem pod napětím tj. musí být dodržena minimální vzdálenost 2 m od vodičů dle ČSN EN 50110-1. V případě, že nebude možné tuto vzdálenost dodržet, je žadatel povinen požádat o vypnutí předmětného vedení.
19. Musí být dodrženy Podmínky pro práce v ochranných pásmech vedení, které jsou přílohou tohoto souhlasu.
20. Jakákoliv poškození nebo mimořádné události, způsobené na elektrickém zařízení stavebníkem, musí být neprodleně oznámeny na poruchovou linku 800 850 860.
21. Tento souhlas se nevztahuje na zařízení ČEZ ICT Services, a.s.

Provozovatel si vyhrazuje právo odvolat souhlas kdykoli, pokud zjistí, že podmínky stanovené v tomto „Souhlasu s umístěním stavby a s prováděním činností v ochranném pásmu elektrického zařízení" nejsou dodrženy.

Tento souhlas pozbývá platnosti, nebude-li stavba zahájena do 1 roku od udělení souhlasu.

S pozdravem

Zdeněk Jirout
Vedoucí oddělení SEM Sítě
ČEZ Distribuce, a. s.

Příloha:
Podmínky pro provádění činností v ochranných pásmech

PODMÍNKY PRO PROVÁDĚNÍ ČINNOSTÍ V OCHRANNÝCH PÁSMECH PODZEMNÍCH VEDENÍ

Ochranné pásmo podzemních vedení elektrizační soustavy do 110 kV včetně a vedení řídicí, měřicí a zabezpečovací techniky je stanoveno v §46, odst. (5), Zák. č. 458/2000 Sb., tj. zákona o podmínkách podnikání a o výkonu státní správy v energetických odvětvích a o změně některých zákonů (energetický zákon), ve znění pozdějších předpisů (dále jen „energetický zákon"), a činí 1 metr po obou stranách krajního kabelu kabelové trasy, nad 110 kV činí 3 metry po obou stranách krajního kabelu.

V ochranném pásmu podzemního vedení je podle §46 odst. (8) a (10) energetického zákona zakázáno:

a) zřizovat bez souhlasu vlastníka těchto zařízení stavby či umisťovat konstrukce a jiná podobná zařízení, jakož i uskladňovat hořlavé a výbušné látky,
b) provádět bez souhlasu vlastníka zemní práce,
c) provádět činnosti, které by mohly ohrozit spolehlivost a bezpečnost provozu těchto zařízení nebo ohrozit život, zdraví či majetek osob,
d) provádět činnosti, které by znemožňovaly nebo podstatně znesnadňovaly přístup k těmto zařízením,
e) vysazovat trvalé porosty a přejíždět vedení těžkými mechanizmy.

Pokud stavba nebo stavební činnost zasahuje do ochranného pásma podzemního vedení, je třeba požádat o písemný souhlas vlastníka nebo provozovatele tohoto zařízení na základě §46, odst. (8) a (11) energetického zákona.

V ochranných pásmech podzemních vedení je třeba dále dodržovat následující podmínky:

1. Dodavatel prací musí před zahájením prací zajistit vytýčení podzemního zařízení a prokazatelně seznámit pracovníky, jichž se to týká, s jejich polohou a upozornit na odchylky od výkresové dokumentace.
2. Výkopové práce do vzdálenosti 1 metr od osy (krajního) kabelu musí být prováděny ručně. V případě provedení sond (ručně) může být tato vzdálenost snížena na 0,5 metru.
3. Zemní práce musí být prováděny v souladu s ČSN 73 6133 Návrh a provádění zemního tělesa pozemních komunikací a při zemních pracích musí být dodrženo Nařízení vlády č. 591/2006 Sb., o bližších minimálních požadavcích na bezpečnost a ochranu zdraví při práci na staveništích.
4. Místa křížení a souběhy ostatních zařízení se zařízeními energetiky musí být vyprojektovány a provedeny zejména dle ČSN 73 6005, ČSN EN 50 341-1,2, ČSN EN 50341-3-19, ČSN EN 50423-1, ČSN 33 2000-5-52 a PNE 33 3302.
5. Dodavatel prací musí oznámit příslušnému provozovateli distribuční soustavy zahájení prací minimálně 3 pracovní dny předem.
6. Při potřebě přejíždění trasy podzemních vedení vozidly nebo mechanizmy je třeba po dohodě s provozovatelem provést dodatečnou ochranu proti mechanickému poškození.
7. Je zakázáno manipulovat s obnaženými kabely pod napětím. Odkryté kabely musí být za vypnutého stavu řádně vyvěšeny, chráněny proti poškození a označeny výstražnou tabulkou dle ČSN ISO 3864.
8. Před záhozem kabelové trasy musí být provozovatel kabelu vyzván ke kontrole uložení. Pokud toto organizace provádějící zemní práce neprovede, vyhrazuje si provozovatel distribuční soustavy právo nechat inkriminované místo znovu odkrýt.
9. Při záhozu musí být zemina pod kabely řádně udusána, kabely zapískovány a provedeno krytí proti mechanickému poškození.
10. Bez předchozího souhlasu je zakázáno snižovat nebo zvyšovat vrstvu zeminy nad kabelem.
11. Každé poškození zařízení provozovatele distribuční soustavy musí být okamžitě nahlášeno na Linku pro hlášení poruch Skupiny ČEZ, společnosti ČEZ Distribuce, a. s., 840 850 860, která je Vám k dispozici 24 hodin denně, 7 dní v týdnu.
12. Ukončení stavby musí být neprodleně ohlášeno příslušnému provoznímu útvaru.
13. **Po dokončení stavby provozovatel distribuční soustavy nesouhlasí s vyhlášením ochranného pásma nových rozvodů, které jsou budovány, protože se již jedná o práce v ochranném pásmu zařízení provozovatele distribuční soustavy. Případné opravy nebo rekonstrukce na svém zařízení nebude provozovatel distribuční soustavy provádět na výjimku z ochranného pásma nebo na základě souhlasu s činností v tomto pásmu.**

Případné nedodržení uvedených podmínek bude řešeno příslušným stavebním úřadem nebo nahlášeno Energetickému regulačnímu úřadu jako správní delikt ve smyslu příslušného ustanovení energetického zákona spočívající v porušení zákazu provádět činnosti v ochranných pásmech dle §46 uvedeného zákona.

PODMÍNKY PRO PROVÁDĚNÍ ČINNOSTÍ V OCHRANNÝCH PÁSMECH NADZEMNÍCH VEDENÍ

Ochranné pásmo nadzemního vedení podle §46, odst. (3), Zák. č. 458/2000 Sb., tj. zákona o podmínkách podnikání a o výkonu státní správy v energetických odvětvích a o změně některých zákonů (energetický zákon), ve znění pozdějších předpisů (dále jen „energetický zákon") je souvislý prostor vymezený svislými rovinami vedenými po obou stranách vedení ve vodorovné vzdálenosti měřené kolmo na vedení, které činí od krajního vodiče vedení na obě jeho strany:

a) u napětí nad 1 kV a do 35 kV včetně
   – pro vodiče bez izolace 7 metrů (resp. 10 metrů u zařízení postaveného do 31. 12. 1994, vyjma lesních průseků, kde rozsah ochranného pásma i do uvedeného data činí 7 metrů),
   – pro vodiče s izolací základní 2 metry,
   – pro závěsná kabelová vedení 1 metr;
b) u napětí nad 35 kV do 110 kV včetně
   – pro vodiče bez izolace 12 metrů (resp. 15 metrů u zařízení postaveného do 31. 12. 1994).
   – pro vodiče s izolací základní 5 metrů

Poznámka: Nadzemní vedení nízkého napětí (do 1 kV) není chráněno ochranným pásmem. Při činnostech prováděných v jeho blízkosti (práce v blízkosti) je nutné dodržet vzdálenosti dané ČSN EN 50110–1 ed. 2.

V ochranném pásmu nadzemního vedení je podle §46 odst. (8) a (9) energetického zákona zakázáno:

1. zřizovat bez souhlasu vlastníka těchto zařízení stavby či umisťovat konstrukce a jiná podobná zařízení, jakož i uskladňovat hořlavé a výbušné látky,
2. provádět bez souhlasu vlastníka zemní práce,
3. provádět činnosti, které by mohly ohrozit spolehlivost a bezpečnost provozu těchto zařízení nebo ohrozit život, zdraví či majetek osob,
4. provádět činnosti, které by znemožňovaly nebo podstatně znesnadňovaly přístup k těmto zařízením,
5. vysazovat chmelnice a nechávat růst porosty nad výšku 3 metry.

Pokud stavba nebo stavební činnost zasahuje do ochranného pásma nadzemního vedení, je třeba požádat o písemný souhlas vlastníka nebo provozovatele tohoto zařízení na základě §46, odst. (8) a (11) energetického zákona.

V ochranných pásmech nadzemních vedení je třeba dále dodržovat následující podmínky:

1. Při pohybu nebo pracích v blízkosti elektrického vedení vysokého napětí se nesmí osoby, předměty, prostředky nemající povahu jeřábu přiblížit k živým částem – vodičům blíže než 2 metry (dle ČSN EN 50110–1).
2. Jeřáby a jim podobná zařízení musí být umístěny tak, aby v kterékoli poloze byly všechny jejich části mimo ochranné pásmo vedení, a musí být zamezeno vymrštění lana.
3. Je zakázáno stavět budovy nebo jiné objekty v ochranných pásmech nadzemních vedení vysokého napětí.
4. Je zakázáno, provádět veškeré pozemní práce, při kterých by byla narušena stabilita podpěrných bodů – sloupů nebo stožárů.
5. Je zakázáno upevňovat antény, reklamy, ukazatele apod. pod, přes nebo přímo na stožáry elektrického vedení.
6. Dodavatel prací musí prokazatelně seznámit své pracovníky, jichž se to týká s ČSN EN 50110–1.
7. Pokud není možné dodržet body č. 1 až 4, je možné požádat příslušný provozní útvar provozovatele distribuční soustavy o další řešení (zajištění odborného dohledu pracovníka s elektrotechnickou kvalifikací dle Vyhlášky č. 50/1978 Sb., vypnutí a zajištění zařízení, zaizolování živých částí apod.), pokud nejsou tyto podmínky již součástí jiného vyjádření ke konkrétní stavbě.
8. V případě požadavku na vypnutí zařízení po nezbytnou dobu provádění prací je nutné požádat minimálně 2 měsíce před požadovaným termínem. V případě vedení nízkého napětí je možné též požádat o zaizolování části vedení.

Případné nedodržení uvedených podmínek bude řešeno příslušným stavebním úřadem nebo nahlášeno Energetickému regulačnímu úřadu jako správní delikt ve smyslu příslušného ustanovení energetického zákona, spočívající v porušení zákazu provádět činnosti v ochranných pásmech dle §46 uvedeného zákona.

PODMÍNKY PRO PROVÁDĚNÍ ČINNOSTÍ V OCHRANNÝCH PÁSMECH ELEKTRICKÝCH STANIC

Ochranné pásmo elektrické stanice je stanoveno v §46, odst. (6), Zák. č. 458/2000 Sb., tj. zákona o podmínkách podnikání a o výkonu státní správy v energetických odvětvích a o změně některých zákonů (energetický zákon), ve znění pozdějších předpisů (dále jen „energetický zákon") a je vymezeno svislými rovinami vedenými ve vodorovné vzdálenosti:

a) u venkovních el. stanic a dále stanic s napětím větším než 52 kV v budovách 20 metrů od oplocení nebo od vnějšího líce obvodového zdiva,
b) u stožárových elektrických stanic a věžových stanic s venkovním přívodem s převodem napětí z úrovně nad 1 kV a menší než 52 kV na úroveň nízkého napětí 7 m od vnější hrany půdorysu stanice ve všech směrech,
c) u kompaktních a zděných el. stanic s převodem napětí z úrovně nad 1 kV a menší než 52 kV na úroveň nízkého napětí 2 metry od vnějšího pláště stanice ve všech směrech,
d) u vestavěných el. stanic 1 metr od obestavění.

V ochranném pásmu elektrické stanice je podle §46 odst. (8) a (10) energetického zákona zakázáno:

1. zřizovat bez souhlasu vlastníka těchto zařízení stavby či umisťovat konstrukce a jiná podobná zařízení, jakož i uskladňovat hořlavé a výbušné látky,
2. provádět bez souhlasu vlastníka zemní práce,
3. provádět činnosti, které by mohly ohrozit spolehlivost a bezpečnost provozu těchto zařízení nebo ohrozit život, zdraví či majetek osob,
4. provádět činnosti, které by znemožňovaly nebo podstatně znesnadňovaly přístup k těmto zařízením.

Pokud stavba nebo stavební činnost zasahuje do ochranného pásma elektrické stanice, je třeba požádat o písemný souhlas vlastníka nebo provozovatele tohoto zařízení na základě §46, odst. (8) a (11) energetického zákona.

V ochranném pásmu elektrické stanice je dále zakázáno provádět činnosti, které by mohly mít za následek ohrožení bezpečnosti a spolehlivosti provozu stanice nebo zmenšující či podstatně znesnadňující její obsluhu a údržbu a to zejména:

5. provádět výkopové práce ohrožující zaústění podzemních vedení vysokého a nízkého napětí nebo stabilitu stavební části el. stanice (viz podmínky pro činnosti v ochranných pásmech podzemního vedení),
6. skladovat či umisťovat předměty bránící přístupu do elektrické stanice nebo k rozvaděčům vysokého nebo nízkého napětí,
7. umisťovat antény, reklamy, ukazatele apod.,
8. zřizovat oplocení, které by znemožnilo obsluhu el. stanice.

Případné nedodržení uvedených podmínek bude řešeno příslušným stavebním úřadem nebo nahlášeno Energetickému regulačnímu úřadu jako správní delikt ve smyslu příslušného ustanovení energetického zákona spočívající v porušení zákazu provádět činnosti v ochranných pásmech dle §46 uvedeného zákona.

DISTRIBUCE

ŽADATEL
VIS Hradec Králové

NAŠE ZNAČKA
0100956932

VYŘÍZENO DNE
18.07.2018

Sdělení o existenci energetického zařízení v majetku společnosti ČEZ Distribuce, a. s., pro akci:
Zajištění kapacity a kvality SV Pardubice - Část 3.1 Napojení UV Hrobice na kanalizaci

Vážený zákazníku,

dovolujeme si reagovat na Vaši žádost číslo 0100956932 ze dne 18.07.2018 o sdělení o existenci energetického zařízení v majetku společnosti ČEZ Distribuce, a. s., ve Vámi vymezeném zájmovém území.

V majetku ČEZ Distribuce, a. s., se na Vámi uvedeném zájmovém území nachází nebo ochranným pásmem zasahuje energetické zařízení typu:

	síť NN	síť VN	síť VVN
Podzemní síť	střet		
Nadzemní síť	střet	střet	
Stanice	střet		

Energetické zařízení je chráněno ochranným pásmem podle § 46 zákona č. 458/2000 Sb., o podmínkách podnikání a o výkonu státní správy v energetických odvětvích a o změně některých zákonů (energetický zákon), ve znění pozdějších předpisů. Přibližný průběh tras energetických zařízení zasíláme v příloze k tomuto dopisu. Dovolujeme si upozornit, že v trase kabelového vedení může být uloženo několik kabelů.

V případě, že uvažovaná akce nebo činnost zasáhne do ochranného pásma nadzemních vedení nebo trafostanic, popř. bude po vytyčení zjištěno, že zasahuje do ochranného pásma podzemních vedení, je nutné písemně požádat společnost ČEZ Distribuce, a. s., o souhlas s činností v ochranném pásmu (formulář je k dispozici na www.cezdistribuce.cz v části Formuláře / Činnosti v ochranných pásmech, kontaktní údaje pro podání Vaší žádosti naleznete v zápatí). Jestliže uvažovaná akce vyvolá potřebu dílčí změny trasy vedení nebo přemístění některých prvků energetického zařízení, je nutné včas společnost ČEZ Distribuce, a. s., požádat o přeložku zařízení podle § 47 energetického zákona. Dovolujeme si Vás rovněž upozornit, že v zájmovém území se může nacházet taktéž energetické zařízení, které není v majetku společnosti ČEZ Distribuce, a. s.

V případě existence podzemních energetických zařízení je povinností stavebníka alespoň čtrnáct dní před započetím zemních prací požádat o tzv. vytyčení. Kontaktní údaje pro podání žádosti naleznete na www.cezdistribuce.cz v části Kontakty.

Pokud dojde k obnažení kabelového vedení nebo k poškození energetického zařízení, nahlašte nám prosím tuto skutečnost bezodkladně jako poruchu na bezplatnou linku 800 850 860.

Toto sdělení je platné do 18.01.2019 a je jedním z podkladů pro zpracování projektové dokumentace, pokud je taková dokumentace zpracovávána. Toto sdělení však nenahrazuje vyjádření provozovatele distribuční soustavy k projektové dokumentaci pro územní nebo stavební řízení, k připojení nového odběru, zdroje elektrické energie nebo k navýšení rezervovaného příkonu a výkonu a mimo havárií ani souhlas s činností v ochranném pásmu.

DISTRIBUCE

V souvislosti s výše uvedeným si Vás dovolujeme upozornit, že uvedené sdělení včetně jeho příloh obsahuje skutečnosti tvořící obchodní tajemství společnosti ČEZ Distribuce, a. s. Poskytnuté informace jsou dále také důvěrnými informacemi a obchodně citlivými informacemi společnosti ČEZ Distribuce, a. s. Z výše uvedených důvodů si Vás proto společnost ČEZ Distribuce, a. s., dovoluje upozornit, že s poskytnutými informacemi je potřeba nakládat dle platných právních předpisů, v opačném případě se vystavujete postihu ve smyslu platné právní úpravy. V této souvislosti si Vás dále dovolujeme upozornit, že požadované informace nesmí být předány, sděleny, využity, zpřístupněny, či jiným způsobem postoupeny na jakoukoli třetí osobu bez předchozího prokazatelného souhlasu společnosti ČEZ Distribuce, a. s. Informace o existenci sítí mohou být využity pouze pro účel, pro který byly vyžádány.

S pozdravem

ČEZ Distribuce, a. s.
Děčín, Děčín IV-Podmokly
Teplická 874/8
PSČ 405 02
IČ: 24729035

Přílohy

1. Situační výkres zájmového území
2. Podmínky pro provádění činností v ochranných pásmech energetických zařízení

DISTRIBUCE

PODMÍNKY PRO PROVÁDĚNÍ ČINNOSTÍ V OCHRANNÝCH PÁSMECH PODZEMNÍCH VEDENÍ

Ochranné pásmo podzemních vedení elektrizační soustavy do 110 kV včetně a vedení řídící, měřící a zabezpečovací techniky je stanoveno v § 46, odst. (5), Zák. č. 458/2000 Sb., tj. zákona o podmínkách podnikání a o výkonu státní správy v energetických odvětvích a o změně některých zákonů (energetický zákon), ve znění pozdějších předpisů (dále jen "energetický zákon"), a činí 1 metr po obou stranách krajního kabelu kabelové trasy, nad 110 kV činí 3 metry po obou stranách krajního kabelu.

V ochranném pásmu podzemního vedení je podle § 46 odst. (8) a (10) energetického zákona zakázáno:

a) zřizovat bez souhlasu vlastníka těchto zařízení stavby či umisťovat konstrukce a jiná podobná zařízení, jakož i uskladňovat hořlavé a výbušné látky,
b) provádět bez souhlasu vlastníka zemní práce,
c) provádět činnosti, které by mohly ohrozit spolehlivost a bezpečnost provozu těchto zařízení nebo ohrozit život, zdraví či majetek osob,
d) provádět činnosti, které by znemožňovaly nebo podstatně znesnadňovaly přístup k těmto zařízením,
e) vysazovat trvalé porosty a přejíždět vedení těžkými mechanizmy.
Pokud stavba nebo stavební činnost zasahuje do ochranného pásma podzemního vedení, je třeba požádat o písemný souhlas vlastníka nebo provozovatele tohoto zařízení na základě § 46, odst. (8) a (11) energetického zákona.

V ochranných pásmech podzemních vedení je třeba dále dodržovat následující podmínky:

1. Dodavatel prací musí před zahájením prací zajistit vytýčení podzemního zařízení a prokazatelně seznámit pracovníky, jichž se to týká, s jejich polohou a upozornit na odchylky od výkresové dokumentace.
2. Výkopové práce do vzdálenosti 1 metr od osy (krajního) kabelu musí být prováděny ručně. V případě provedení sond (ručně) může být tato vzdálenost snížena na 0,5 metru.
3. Zemní práce musí být prováděny v souladu s ČSN 73 6133 Návrh a provádění zemního tělesa pozemních komunikací a při zemních pracích musí být dodrženo Nařízení vlády č. 591/2006 Sb., bližších minimálních požadavcích na bezpečnost a ochranu zdraví při práci na staveništích.
4. Místa křížení a souběhy ostatních zařízení se zařízeními energetiky musí být vyprojektovány a provedeny zejména dle ČSN 73 6005, ČSN EN 50 341-1,2, ČSN EN 50341-3-19, ČSN EN 50423-1, ČSN 33 2000-5-52 a PNE 33 3302.
5. Dodavatel prací musí oznámit příslušnému provozovateli distribuční soustavy zahájení prací minimálně 3 pracovní dny předem.
6. Při potřebě přejíždění trasy podzemních vedení vozidly nebo mechanizmy je třeba po dohodě s provozovatelem provést dodatečnou ochranu proti mechanickému poškození.
7. Je zakázáno manipulovat s obnaženými kabely pod napětím. Odkryté kabely musí být za vypnutého stavu řádně vyvěšeny, chráněny proti poškození a označeny výstražnou tabulkou dle ČSN ISO 3864.
8. Před záhozem kabelové trasy musí být provozovatel kabelu vyzván ke kontrole uložení. Pokud toto organizace provádějící zemní práce neprovede, vyhrazuje si provozovatel distribuční soustavy právo nechat inkriminované místo znovu odkrýt.
9. Při záhozu musí být zemina pod kabely řádně udusána, kabely zapískovány a provedeno krytí proti mechanickému poškození.
10. Bez předchozího souhlasu je zakázáno snižovat nebo zvyšovat vrstvu zeminy nad kabelem.
11. Každé poškození zařízení provozovatele distribuční soustavy musí být okamžitě nahlášeno na Kontaktní bezplatnou linku ČEZ Distribuce 800 850 860, která je Vám k dispozici 24 hodin denně, 7 dní v týdnu.
12. Ukončení stavby musí být neprodleně ohlášeno příslušnému provoznímu útvaru.
13. Po dokončení stavby provozovatel distribuční soustavy nesouhlasí s vyhlášením ochranného pásma nových rozvodů, které jsou budovány, protože se již jedná o práce v ochranném pásmu zařízení provozovatele distribuční soustavy. Případné opravy nebo rekonstrukce na svém zařízení nebude provozovatel distribuční soustavy provádět na výjimku z ochranného pásma nebo na základě souhlasu s činností v tomto pásmu.

Případné nedodržení uvedených podmínek bude řešeno příslušným stavebním úřadem nebo nahlášeno Energetickému regulačnímu úřadu jako správní delikt ve smyslu příslušného ustanovení energetického zákona spočívající v porušení zákazu provádět činnosti v ochranných pásmech dle § 46 uvedeného zákona.

DISTRIBUCE

PODMÍNKY PRO PROVÁDĚNÍ ČINNOSTÍ V OCHRANNÝCH PÁSMECH NADZEMNÍCH VEDENÍ

Ochranné pásmo nadzemního vedení podle § 46, odst. (3), Zák. č. 458/2000 Sb., tj. zákona o podmínkách podnikání a o výkonu státní správy v energetických odvětvích a o změně některých zákonů (energetický zákon), ve znění pozdějších předpisů (dále jen "energetický zákon") je souvislý prostor vymezený svislými rovinami vedenými po obou stranách vedení ve vodorovné vzdálenosti měřené kolmo na vedení, které činí od krajního vodiče vedení na obě jeho strany:

a) u napětí nad 1 kV a do 35 kV včetně
- pro vodiče bez izolace 7 metrů (resp. 10 metrů u zařízení postaveného do 31. 12. 1994, vyjma lesních průseků, kde rozsah ochranného pásma i do uvedeného data činí 7 metrů),
- pro vodiče s izolací základní 2 metry,
- pro závěsná kabelová vedení 1 metr;

b) u napětí nad 35 kV do 110 kV včetně
- pro vodiče bez izolace 12 metrů (resp. 15 metrů u zařízení postaveného do 31. 12. 1994).
- pro vodiče s izolací základní 5 metrů

Poznámka: Nadzemní vedení nízkého napětí (do 1 kV) není chráněno ochranným pásmem. Při činnostech prováděných v jeho blízkosti (práce v blízkosti) je nutné dodržet vzdálenosti dané ČSN EN 50110-1 ed. 2.

V ochranném pásmu nadzemního vedení je podle § 46 odst. (8) a (9) energetického zákona zakázáno:

1. zřizovat bez souhlasu vlastníka těchto zařízení stavby či umisťovat konstrukce a jiná podobná zařízení, jakož i uskladňovat hořlavé a výbušné látky,
2. provádět bez souhlasu vlastníka zemní práce,
3. provádět činnosti, které by mohly ohrozit spolehlivost a bezpečnost provozu těchto zařízení nebo ohrozit život, zdraví či majetek osob,
4. provádět činnosti, které by znemožňovaly nebo podstatně znesnadňovaly přístup k těmto zařízením,
5. vysazovat chmelnice a nechávat růst porosty nad výšku 3 metry.

Pokud stavba nebo stavební činnost zasahuje do ochranného pásma nadzemního vedení, je třeba požádat o písemný souhlas vlastníka nebo provozovatele tohoto zařízení na základě § 46, odst. (8) a (11) energetického zákona.

V ochranných pásmech nadzemních vedení je třeba dále dodržovat následující podmínky:

1. Při pohybu nebo pracích v blízkosti elektrického vedení vysokého napětí se nesmí osoby, předměty, prostředky nemající povahu jeřábu přiblížit k živým částem - vodičům blíže než 2 metry (dle ČSN EN 50110-1).
2. Jeřáby a jim podobná zařízení musí být umístěny tak, aby v kterékoli poloze byly všechny jejich části mimo ochranné pásmo vedení, a musí být zamezeno vymrštění lana.
3. Je zakázáno stavět budovy nebo jiné objekty v ochranných pásmech nadzemních vedení vysokého napětí.
4. Je zakázáno, provádět veškeré pozemní práce, při kterých by byla narušena stabilita podpěrných bodů - sloupů nebo stožárů.
5. Je zakázáno upevňovat antény, reklamy, ukazatele apod. pod, přes nebo přímo na stožáry elektrického vedení.
6. Dodavatel prací musí prokazatelně seznámit své pracovníky, jichž se to týká s ČSN EN 50110-1.
7. Pokud není možné dodržet body č. 1 až 4, je možné požádat příslušný provozní útvar provozovatele distribuční soustavy o další řešení (zajištění odborného dohledu pracovníka s elektrotechnickou kvalifikací dle Vyhlášky č. 50/1978 Sb., vypnutí a zajištění zařízení, zaizolování živých částí apod.), pokud nejsou tyto podmínky již součástí jiného vyjádření ke konkrétní stavbě.
8. V případě požadavku na vypnutí zařízení po nezbytnou dobu provádění prací je nutné požádat minimálně 2 měsíce před požadovaným termínem. V případě vedení nízkého napětí je možné též požádat o zaizolování části vedení.

Případné nedodržení uvedených podmínek bude řešeno příslušným stavebním úřadem nebo nahlášeno Energetickému regulačnímu úřadu jako správní delikt ve smyslu příslušného ustanovení energetického zákona, spočívající v porušení zákazu provádět činnosti v ochranných pásmech dle § 46 uvedeného zákona.

DISTRIBUCE

PODMÍNKY PRO PROVÁDĚNÍ ČINNOSTÍ V OCHRANNÝCH PÁSMECH ELEKTRICKÝCH STANIC

Ochranné pásmo elektrické stanice je stanoveno v § 46, odst. (6), Zák. č. 458/2000 Sb., tj. zákona o podmínkách podnikání a o výkonu státní správy v energetických odvětvích a o změně některých zákonů (energetický zákon), ve znění pozdějších předpisů (dále jen "energetický zákon") a je vymezeno svislými rovinami vedenými ve vodorovné vzdálenosti:
a) u venkovních el. stanic a dále stanic s napětím větším než 52 kV v budovách 20 metrů od oplocení nebo od vnějšího líce obvodového zdiva,
b) u stožárových elektrických stanic a věžových stanic s venkovním přívodem s převodem napětí z úrovně nad 1 kV a menší než 52 kV na úroveň nízkého napětí 7 m od vnější hrany půdorysu stanice ve všech směrech,
c) u kompaktních a zděných el. stanic s převodem napětí z úrovně nad 1 kV a menší než 52 kV na úroveň nízkého napětí 2 metry od vnějšího pláště stanice ve všech směrech,
d) u vestavěných el. stanic 1 metr od obestavění.

V ochranném pásmu elektrické stanice je podle § 46 odst. (8) a (10) energetického zákona zakázáno:

1. zřizovat bez souhlasu vlastníka těchto zařízení stavby či umisťovat konstrukce a jiná podobná zařízení, jakož i uskladňovat hořlavé a výbušné látky,
2. provádět bez souhlasu vlastníka zemní práce,
3. provádět činnosti, které by mohly ohrozit spolehlivost a bezpečnost provozu těchto zařízení nebo ohrozit život, zdraví či majetek osob,
4. provádět činnosti, které by znemožňovaly nebo podstatně znesnadňovaly přístup k těmto zařízením.

Pokud stavba nebo stavební činnost zasahuje do ochranného pásma elektrické stanice, je třeba požádat o písemný souhlas vlastníka nebo provozovatele tohoto zařízení na základě § 46, odst. (8) a (11) energetického zákona.

V ochranném pásmu elektrické stanice je dále zakázáno provádět činnosti, které by mohly mít za následek ohrožení bezpečnosti a spolehlivosti provozu stanice nebo zmenšující či podstatně znesnadňující její obsluhu a údržbu a to zejména:

5. provádět výkopové práce ohrožující zaústění podzemních vedení vysokého a nízkého napětí nebo stabilitu stavební části el. stanice (viz podmínky pro činnosti v ochranných pásmech podzemního vedení),
6. skladovat či umisťovat předměty bránící přístupu do elektrické stanice nebo k rozvaděčům vysokého nebo nízkého napětí,
7. umisťovat antény, reklamy, ukazatele apod.,
8. zřizovat oplocení, které by znemožnilo obsluhu el. stanice.

Případné nedodržení uvedených podmínek bude řešeno příslušným stavebním úřadem nebo nahlášeno Energetickému regulačnímu úřadu jako správní delikt ve smyslu příslušného ustanovení energetického zákona spočívající v porušení zákazu provádět činnosti v ochranných pásmech dle § 46 uvedeného zákona.

DISTRIBUCE

Platí pouze se sdělením číslo 0100956932.

Zakreslené polohy zařízení v příloze jsou pouze informativní.

Situační výkres zájmového území (klad mapových listů)

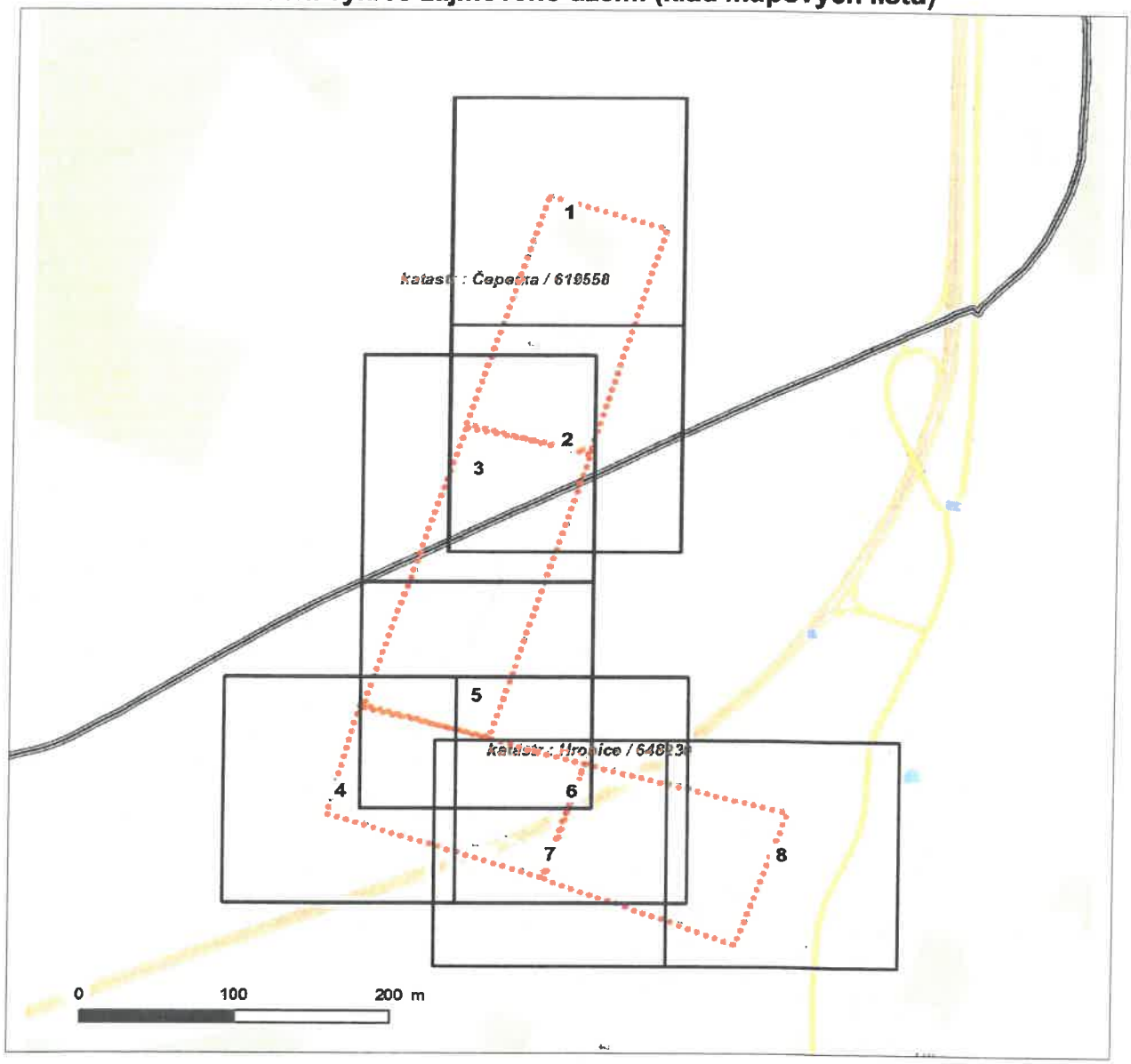

Není-li zobrazena katastrální mapa, zadejte žádost znovu. Katastrální mapa je generována prostřednictvím externí WMS služby, jejíž provoz nezajišťuje společnost ČEZ Distribuce, a. s.

LEGENDA

- Podzemní vedení NN do 1kV
- Nadzemní vedení NN do 1kV
- Podzemní vedení VN do 35 kV
- Nadzemní vedení VN do 35 kV
- Podzemní vedení VVN 110kV
- Nadzemní vedení VVN 110kV
- NN přívod odběratele
- Cizí energetické vedení
- Zájmové území
- TS Stanice do 52 kV - stožárová
- TS Stanice do 52 kV - zděná
- TR Transformovna (nad 52 kV)
- Probíhající investice ČEZ Distribuce
- TS Stanice ČEZ Distribuce ve výstavbě
- Zařízení ČEZ Distribuce ve výstavbě
- Hranice katastrálního území

V zájmovém území se nachází investiční akce.

DISTRIBUCE

Platí pouze se sdělením číslo 0100956932.

Zakreslené polohy zařízení v příloze jsou pouze informativní.

Situační výkres - list 1

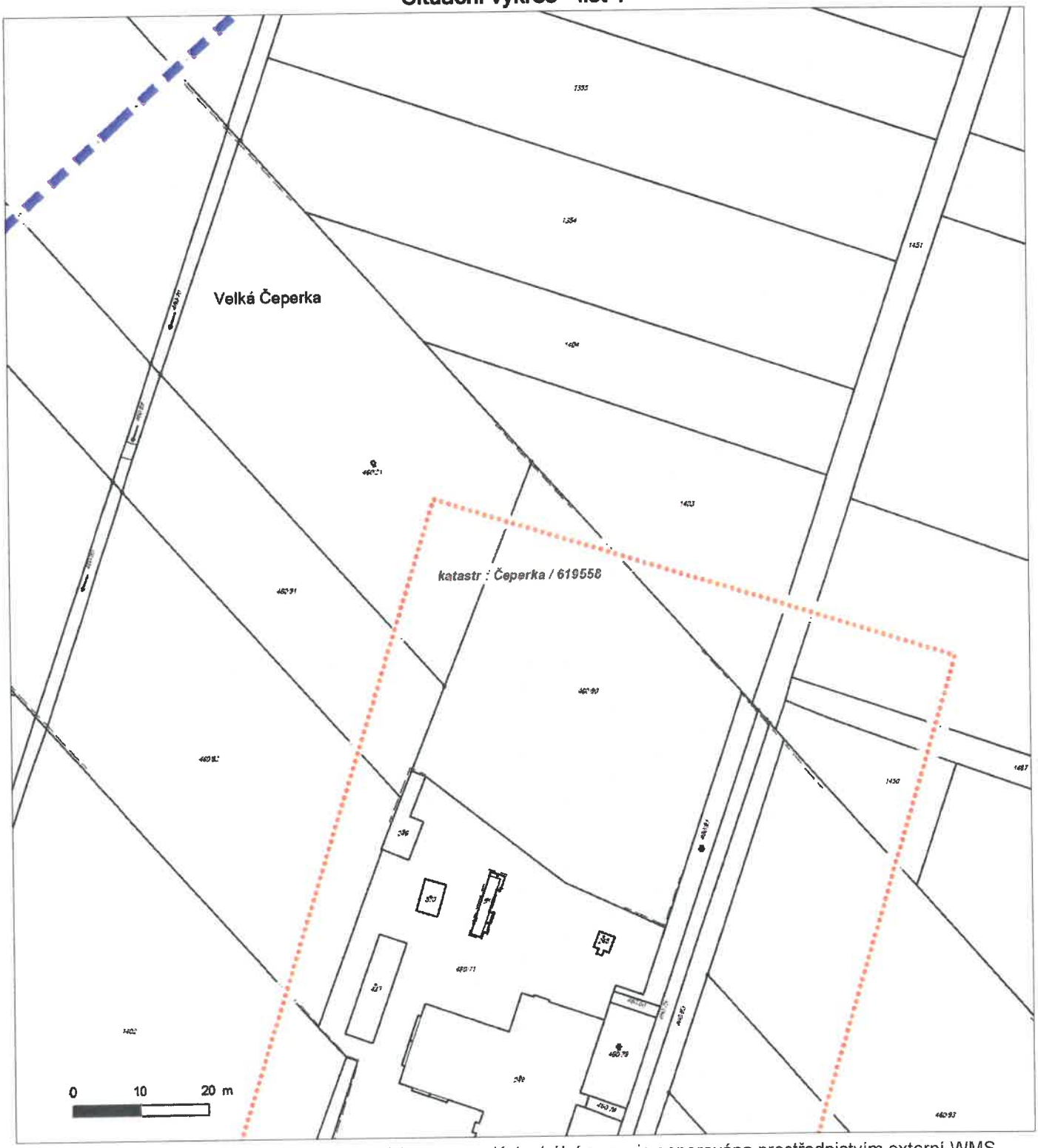

Není-li zobrazena katastrální mapa, zadejte žádost znovu. Katastrální mapa je generována prostřednictvím externí WMS služby, jejíž provoz nezajišťuje společnost ČEZ Distribuce, a. s.

DISTRIBUCE

Platí pouze se sdělením číslo 0100956932.

Zakreslené polohy zařízení v příloze jsou pouze informativní.

Situační výkres - list 2

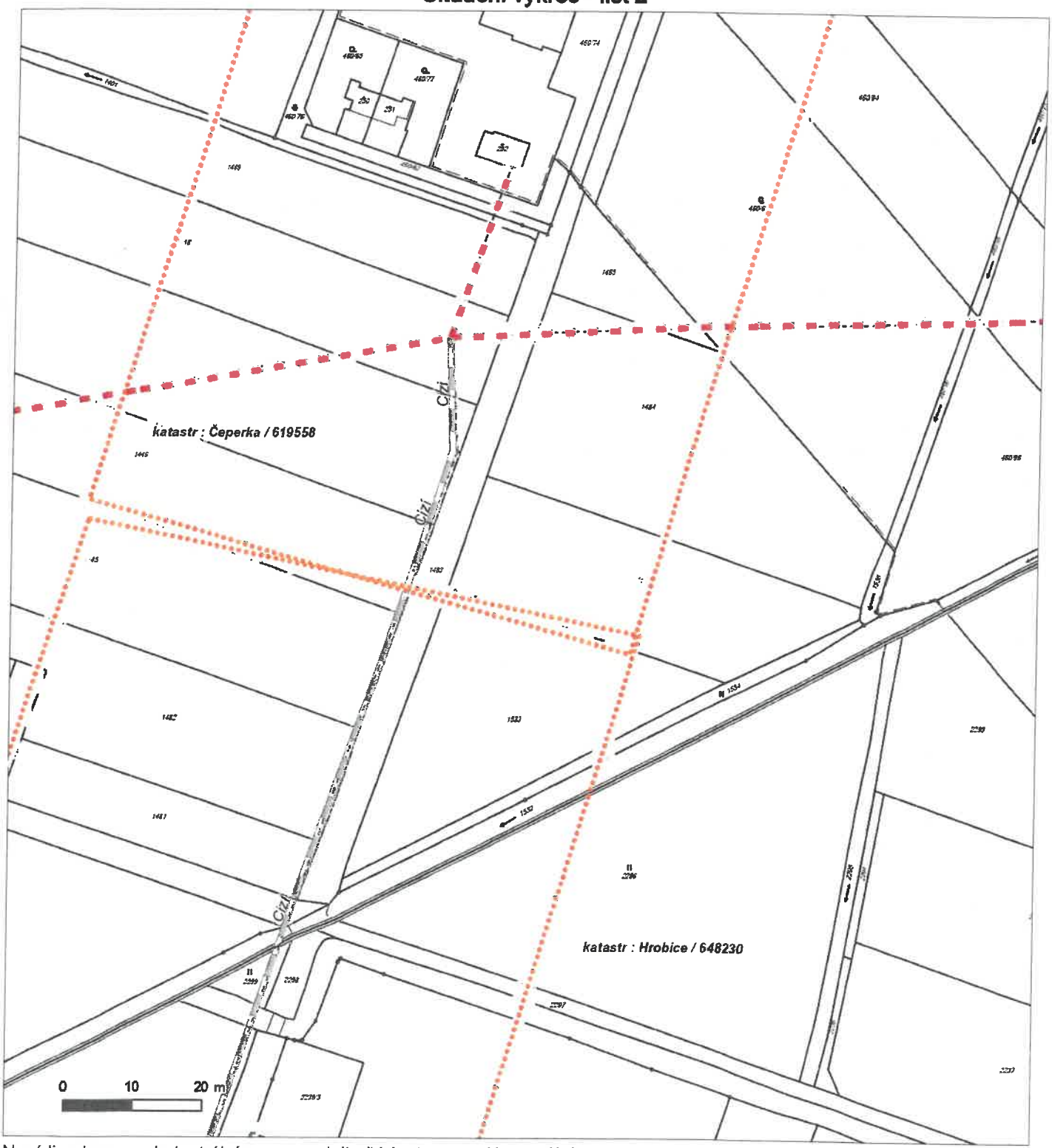

Není-li zobrazena katastrální mapa, zadejte žádost znovu. Katastrální mapa je generována prostřednictvím externí WMS služby, jejíž provoz nezajišťuje společnost ČEZ Distribuce, a. s.

DISTRIBUCE

Platí pouze se sdělením číslo 0100956932.

Zakreslené polohy zařízení v příloze jsou pouze informativní.

Situační výkres - list 3

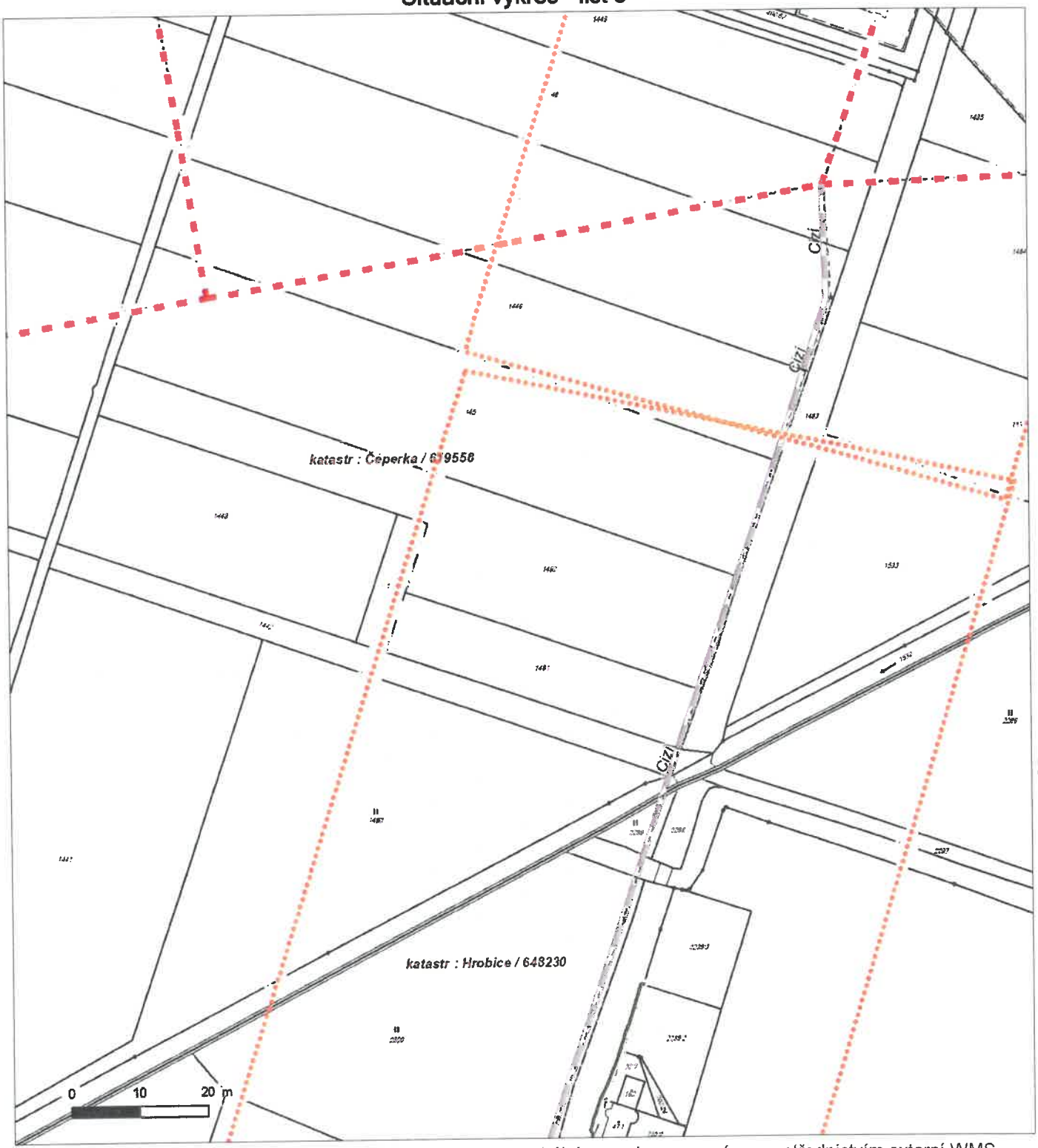

Není-li zobrazena katastrální mapa, zadejte žádost znovu. Katastrální mapa je generována prostřednictvím externí WMS služby, jejíž provoz nezajišťuje společnost ČEZ Distribuce, a. s.

DISTRIBUCE

Platí pouze se sdělením číslo 0100956932.

Zakreslené polohy zařízení v příloze jsou pouze informativní.

Situační výkres - list 4

Není-li zobrazena katastrální mapa, zadejte žádost znovu. Katastrální mapa je generována prostřednictvím externí WMS služby, jejíž provoz nezajišťuje společnost ČEZ Distribuce, a. s.

DISTRIBUCE

Platí pouze se sdělením číslo 0100956932.

Zakreslené polohy zařízení v příloze jsou pouze informativní.

Situační výkres - list 5

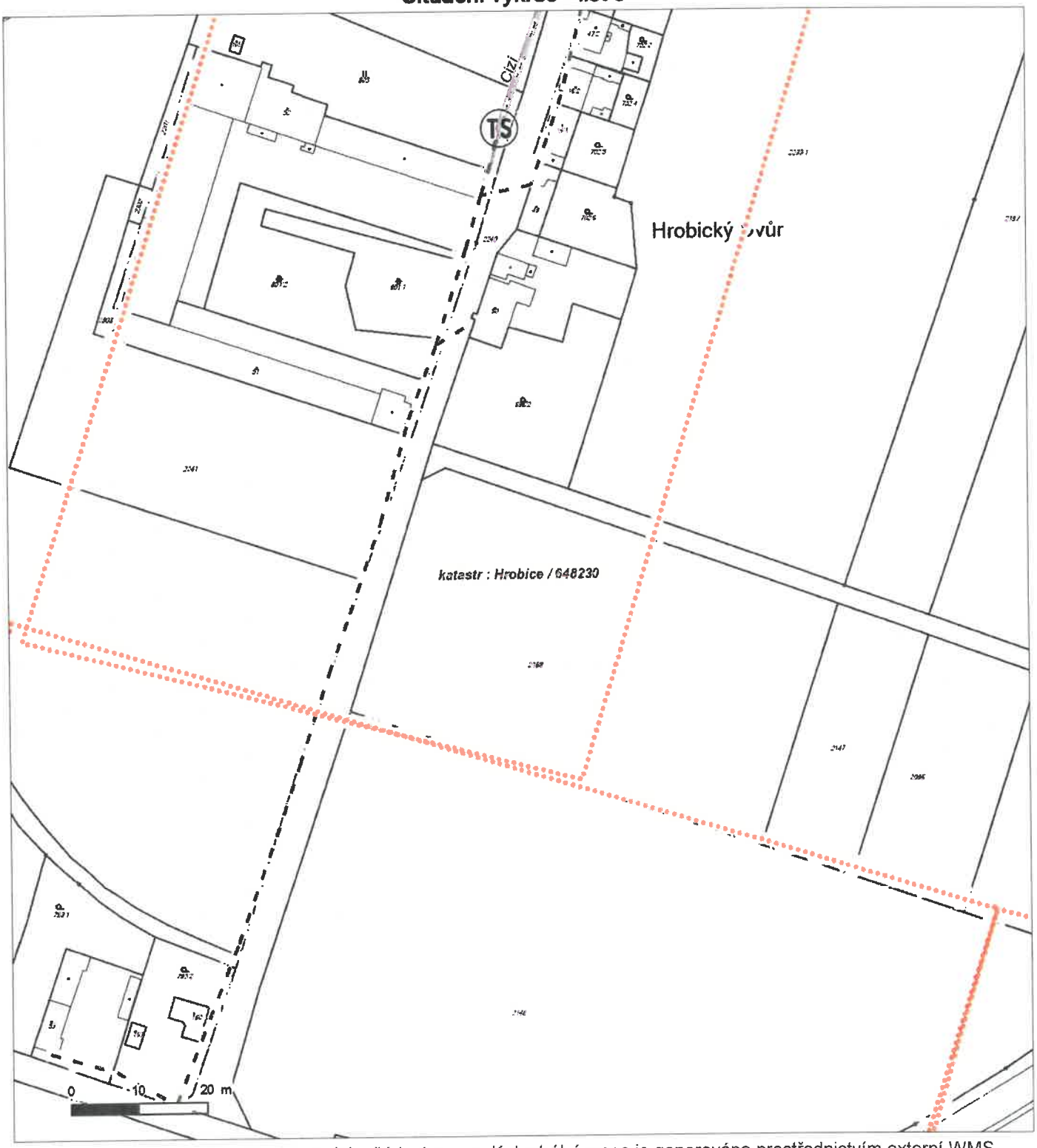

Není-li zobrazena katastrální mapa, zadejte žádost znovu. Katastrální mapa je generována prostřednictvím externí WMS služby, jejíž provoz nezajišťuje společnost ČEZ Distribuce, a. s.

DISTRIBUCE

Platí pouze se sdělením číslo 0100956932.

Zakreslené polohy zařízení v příloze jsou pouze informativní.

Situační výkres - list 6

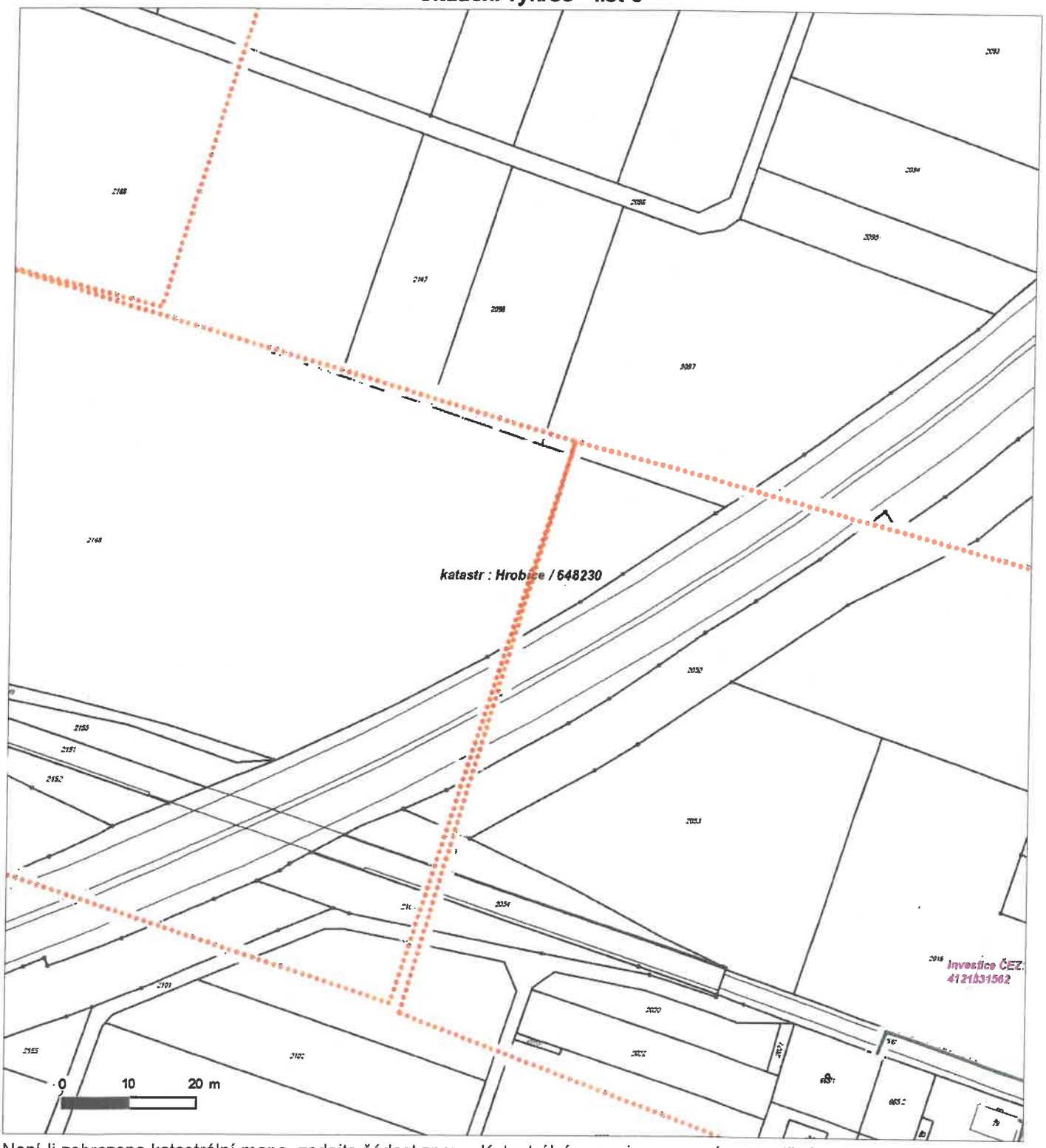

Není-li zobrazena katastrální mapa, zadejte žádost znovu. Katastrální mapa je generována prostřednictvím externí WMS služby, jejíž provoz nezajišťuje společnost ČEZ Distribuce, a. s.

DISTRIBUCE

Platí pouze se sdělením číslo 0100956932.

Zakreslené polohy zařízení v příloze jsou pouze informativní.

Situační výkres - list 7

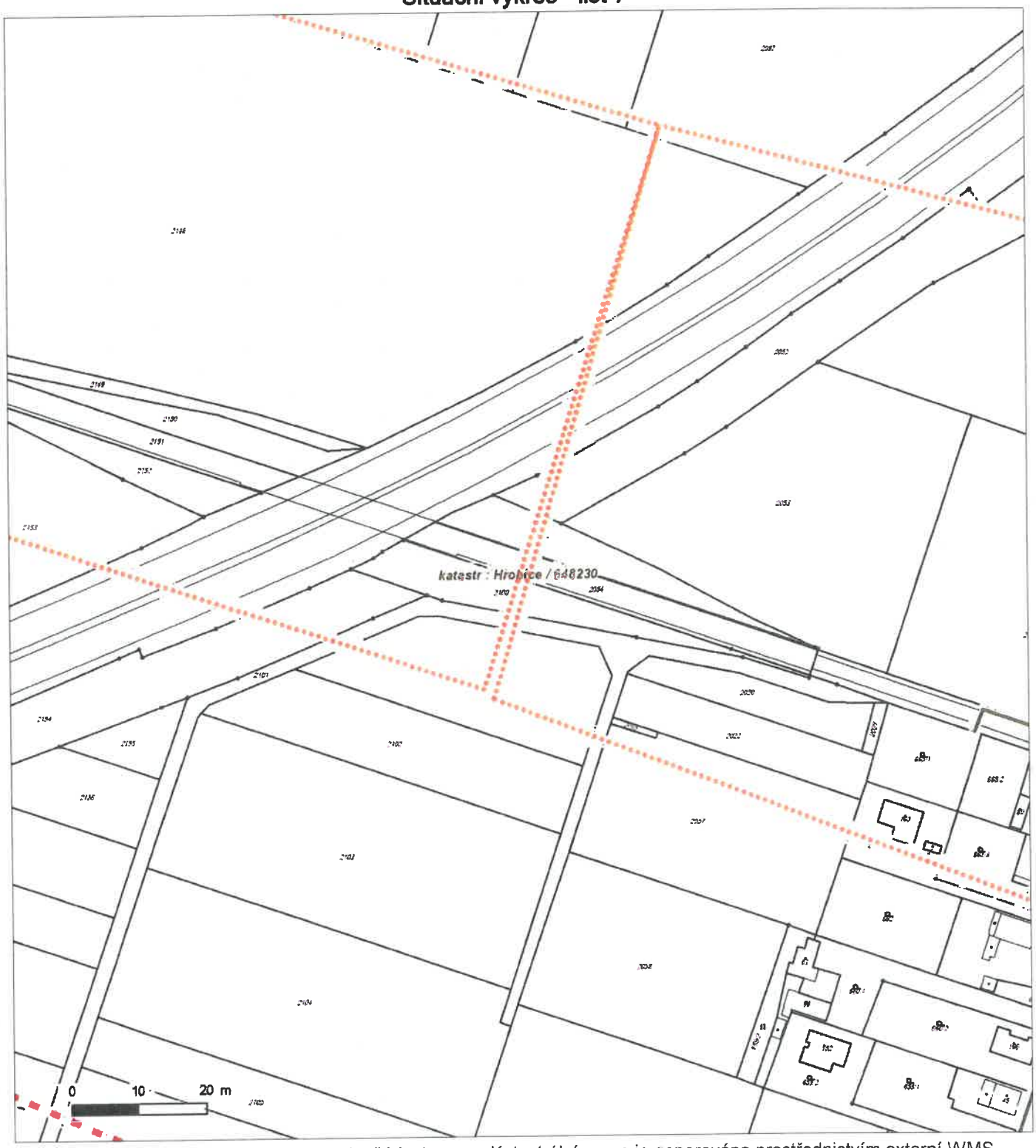

Není-li zobrazena katastrální mapa, zadejte žádost znovu. Katastrální mapa je generována prostřednictvím externí WMS služby, jejíž provoz nezajišťuje společnost ČEZ Distribuce, a. s.

DISTRIBUCE

Platí pouze se sdělením číslo 0100956932.

Zakreslené polohy zařízení v příloze jsou pouze informativní.

Situační výkres - list 8

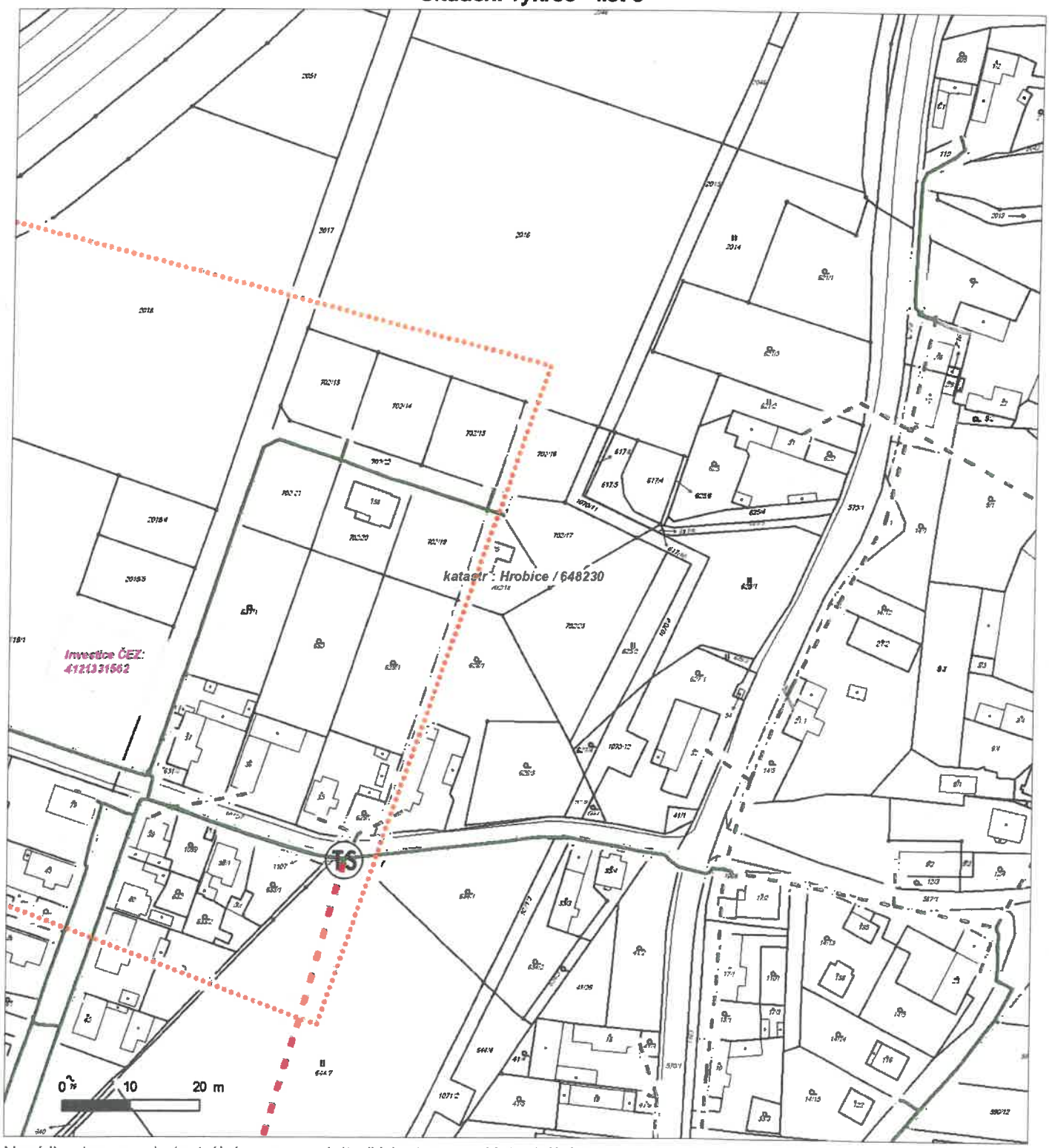

Není-li zobrazena katastrální mapa, zadejte žádost znovu. Katastrální mapa je generována prostřednictvím externí WMS služby, jejíž provoz nezajišťuje společnost ČEZ Distribuce, a. s.

ŽADATEL
VIS Hradec Králové

NAŠE ZNAČKA	VYŘIZUJE / LINKA	VYŘÍZENO DNE
0200780942	841 842 843	18.07.2018

Sdělení o existenci komunikačního vedení společnosti Telco Pro Services, a. s.

Název akce: **Zajištění kapacity a kvality SV Pardubice - Část 3.1 Napojení UV Hrobice na kanalizaci**

Účel: **Stavební řízení**

Vážený zákazníku,
dovolujeme si reagovat na Vaši žádost číslo 0200780942 ze dne 18.07.2018, která se týkala sdělení o existenci komunikačního zařízení na Vámi určeném zájmovém území.

Dle vědomí společnosti Telco Pro Services, a. s., se na Vámi vymezeném zájmovém území:
nenachází komunikační zařízení v majetku společnosti Telco Pro Services, a. s.

Zároveň si Vás dovolujeme upozornit, že není vyloučeno, že se ve Vámi vymezeném zájmovém území nachází jiné zařízení, které není v majetku společnosti Telco Pro Services, a. s.

Toto sdělení je platné do 18.07.2019.

V souvislosti s výše uvedeným si Vás dovolujeme upozornit, že sdělení o existenci či neexistenci sítí představuje skutečnosti tvořící obchodní tajemství společnosti Telco Pro Services, a. s. Poskytnuté informace jsou dále také důvěrnými informacemi společnosti Telco Pro Services, a. s. Z výše uvedených důvodů si Vás proto společnost Telco Pro Services, a. s., dovoluje upozornit, že s poskytnutými informacemi je potřeba nakládat dle platných právních předpisů, v opačném případě se vystavujete postihu ve smyslu platné právní úpravy. V této souvislosti si Vás dovolujeme rovněž upozornit, že požadované informace nesmí být předány, sděleny, využity, zpřístupněny, či jiným způsobem postoupeny na jakoukoli třetí osobu bez předchozího prokazatelného souhlasu společnosti Telco Pro Services, a. s. Informace o existenci sítí mohou být využity pouze pro účel, pro který byly vyžádány.

S pozdravem

Telco Pro Services, a. s.
Duhová 1531/3
140 00 Praha 4
IČ: 291 48 278
(16)

Jiří Cimpel
Telco Pro Services, a. s.

Přílohy
Situační výkres zájmového území

Platí pouze se sdělením číslo 0200780942.

Zakreslené polohy zařízení v příloze jsou pouze informativní.

Situační výkres zájmového území

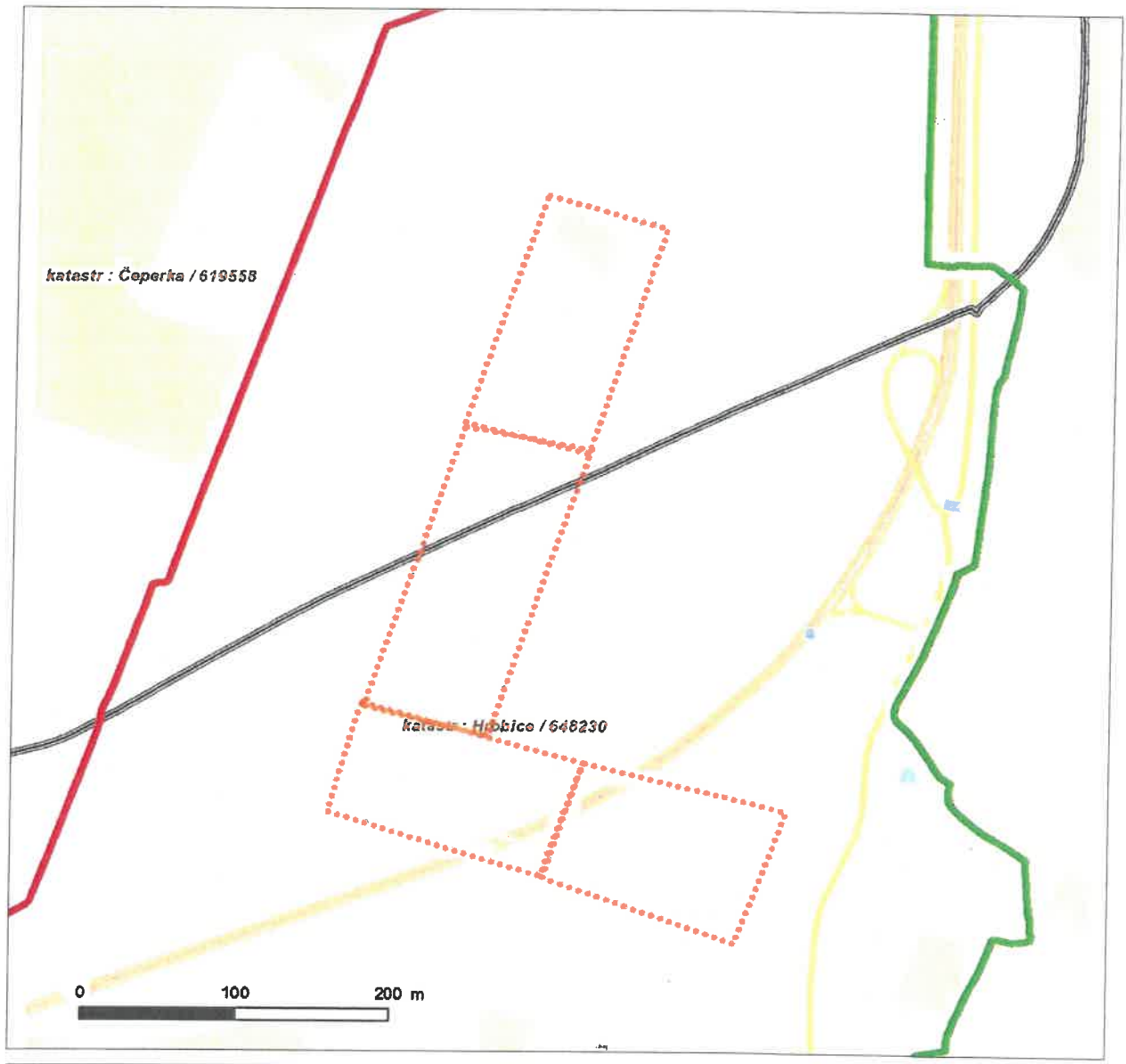

LEGENDA

- Nadzemní optické vedení
- Podzemní optické vedení
- Nadzemní metalické vedení
- Podzemní metalické vedení
- Radioreléový spoj vzduch
- Zájmové území
- Hranice katastrálního území

ČESKÁ TELEKOMUNIKAČNÍ INFRASTRUKTURA

VYJÁDŘENÍ O EXISTENCI SÍTĚ ELEKTRONICKÝCH KOMUNIKACÍ společnosti Česká telekomunikační infrastruktura a.s. („Vyjádření")

A VŠEOBECNÉ PODMÍNKY OCHRANY SÍTĚ ELEKTRONICKÝCH KOMUNIKACÍ společnosti Česká telekomunikační infrastruktura a.s. („Všeobecné podmínky ochrany SEK")

toto Vyjádření a Všeobecné podmínky ochrany SEK je vydané dle ustanovení § 101 zákona č. 127/2005 Sb., o elektronických komunikacích a o změně některých souvisejících zákonů, v platném znění („**Zákon o elektronických komunikacích**"), a dle ustanovení § 161 zákona č. 183/2006 Sb., o územním plánování a stavebním řádu, v platném znění („**Stavební zákon**"), a dle příslušných ustanovení zákona č. 89/2012 Sb., občanského zákoníku, v platném znění („**Občanský zákoník**")

Číslo jednací: 671476/18 **Číslo žádosti: 0118 209 127 („Žádost")**

Název akce („**Stavba**")	Zajištění kapacity a kvality SV Pardubice - Část 3.1 Napojení UV Hrobice na kanalizaci	
Důvod vydání Vyjádření („**Důvod vyjádření**")	Stavební řízení	
Žadatel	VIS spol. s r.o. Hradec Králové, kontaktní osoba: VIS spol. s r.o. Hradec Králové , Na Střezině 1079, Hradec Králové, 50003	
Stavebník	VAK Pardubice a.s., Teplého 2014, Pardubice, 53002	
Zájmové území	Okres	Pardubice
	Obec	Čeperka, Hrobice
	Kat. území / č. parcely	Hrobice; Čeperka
Platnost Vyjádření	**19. 7. 2020 („Den konce platnosti Vyjádření")**	

Žadatel Žádostí určil a vyznačil Zájmové území, jakož i určil Důvod Vyjádření.

Na základě určení a vyznačení Zájmového území Žadatelem a na základě určení Důvodu Vyjádření vydává společnost Česká telekomunikační infrastruktura a.s. následující Vyjádření:

Dojde ke střetu se sítí elektronických komunikací (dále jen „**SEK**") společnosti **Česká telekomunikační infrastruktura a.s.**

(I) Na Žadatelem určeném a vyznačeném Zájmovém území se vyskytuje SEK společnosti Česká telekomunikační infrastruktura a.s.;

(II) Společnost Česká telekomunikační infrastruktura a.s. **za podmínky splnění bodu (III)** tohoto Vyjádření **souhlasí**, aby Stavebník a/nebo Žadatel, je-li Stavebníkem v Zájmovém území vyznačeném v Žádosti, provedl Stavbu a/nebo činnosti povolené příslušným správním rozhodnutím vydaným dle Stavebního zákona;

(III) Stavebník a/nebo Žadatel, je-li Stavebníkem je povinen řídit se Všeobecnými podmínkami ochrany SEK, které jsou nedílnou součástí Vyjádření;

(IV) Pro případ, že bude nezbytné přeložení SEK, zajistí vždy takové přeložení SEK její vlastník, společnost Česká telekomunikační infrastruktura a.s. Stavebník, který vyvolal překládku SEK je dle ustanovení § 104 odst. 17 Zákona o elektronických komunikacích povinen uhradit společnosti Česká telekomunikační infrastruktura a.s. veškeré náklady na nezbytné úpravy dotčeného úseku SEK, a to na úrovni stávajícího technického řešení;

(V) Pro účely přeložení SEK dle bodu (IV) tohoto Vyjádření je Stavebník povinen uzavřít se společností Česká telekomunikační infrastruktura a.s. Smlouvu o realizaci překládky SEK.

ČESKÁ TELEKOMUNIKAČNÍ INFRASTRUKTURA

Číslo jednací: 671476/18 Číslo žádosti: 0118 209 127

Vyjádření je platné pouze pro Zájmové území určené a vyznačené Žadatelem, jakož i pro Důvod Vyjádření stanovený a určený Žadatelem v Žádosti.

Vyjádření pozbývá platnosti i) v Den konce platnosti Vyjádření, ii) změnou rozsahu Zájmového území či změnou Důvodu Vyjádření uvedeného v Žádosti a/nebo iii) jakýmkoliv porušením kterékoliv povinnosti stanovené Všeobecnými podmínkami ochrany SEK, to vše v závislosti na tom, která ze skutečností rozhodná pro pozbytí platnosti Vyjádření nastane nejdříve.

Společnost Česká telekomunikační infrastruktura a.s. vydáním tohoto Vyjádření poskytla Žadateli pro Žadatelem určené a vyznačené Zájmové území veškeré informace o SEK dostupné společnosti Česká telekomunikační infrastruktura a.s. ke dni podání Žádosti.

V případě dotazů k Vyjádření kontaktujte prosím asistenční linku 238 461 111.

Přílohami Vyjádření jsou:

- *Všeobecné podmínky ochrany SEK*
- *Informace k vytýčení SEK ve vlastnictví společnosti Česká telekomunikační infrastruktura a.s.*
- *Situační výkres (obsahuje Zájmové území určené a vyznačené Žadatelem a výřezy účelové mapy SEK)*

Vyjádření vydala společnost **Česká telekomunikační infrastruktura a.s.** dne: 19. 7. 2018.

Česká telekomunikační infrastruktura a.s.
Olšanská 2681/6
130 00 Praha 3
DIČ: CZ04084063
96

ČESKÁ TELEKOMUNIKAČNÍ INFRASTRUKTURA

Číslo jednací: 671476/18

Číslo žádosti: 0118 209 127

VŠEOBECNÉ PODMÍNKY OCHRANY SÍTĚ ELEKTRONICKÝCH KOMUNIKACÍ společnosti Česká telekomunikační infrastruktura a.s.

1. PLATNOST VŠEOBECNÝCH PODMÍNEK

i) Tyto Všeobecné í podmínky ochrany sítě elektronických komunikací (dále jen „**VPOSEK**") tvoří součást Vyjádření (jak je tento pojem definován níže v článku 2 VPOSEK).

ii) V případě rozporu mezi Vyjádřením a těmito VPOSEK mají přednost ustanovení Vyjádření, pokud není těmito VPOSEK stanoveno jinak.

2. DEFINICE

Níže uvedené termíny, jsou-li použity v těchto VPOSEK a uvozeny velkým písmenem, mají následující význam:

„**CETIN**" znamená Česká telekomunikační infrastruktura a.s. se sídlem Olšanská 2681/6, Praha 3 PSČ 130 00, IČO: 04084063, zapsaná v obchodním rejstříku vedeném Městským soudem v Praze pod spz. B 20623;

„**Den**" je kalendářní den;

„**Kabelovod**" podzemní zařízení sestávající se z tělesa Kabelovodu a kabelových komor, sloužící k zatahovaní kabelů a ochranných trubek;

„**Občanský zákoník**" znamená zákon č. 89/2012 Sb., občanský zákoník, ve znění pozdějších předpisů;

„**POS**" je zaměstnanec společnosti CETIN, pověřený ochranou sítě, Jaroslav Chvojka, tel.: 724 275 570, e-mail: jaroslav.chvojka@cetin.cz;

„**Pracovní den**" znamená Den, který není v České republice dnem pracovního klidu nebo státem uznaným svátkem;

„**Příslušné požadavky**" znamená jakýkoli a každý příslušný právní předpis, vč. technických norem, nebo normativní právní akt veřejné správy či samosprávy, nebo jakékoli rozhodnutí, povolení, souhlas nebo licenci, včetně podmínek, které s ním souvisí;

„**Překládka**" je stavba spočívající ve změně trasy vedení SEK ve vlastnictví CETIN nebo přemístění zařízení SEK ve vlastnictví CETIN; Stavebník, který Překládku vyvolal, je dle ustanovení § 104 odst. 17 Zákona o elektronických komunikacích povinen uhradit společnosti CETIN veškeré náklady na nezbytné úpravy dotčeného úseku SEK, a to na úrovni stávajícího technického řešení;

„**SEK**" je síť elektronických komunikací ve vlastnictví CETIN;

„**Stavba**" je stavba a/nebo činnosti ve vztahu, k níž bylo vydáno Vyjádření, a je prováděna Stavebníkem a/nebo Žadatelem v souladu s Příslušnými požadavky, povolená příslušným správním rozhodnutím vydaným dle Stavebního zákona;

„**Stavebník**" je osoba takto označená ve Vyjádření;

„**Stavební zákon**" je zákon č. 183/2006 Sb., o územním plánování a stavebním řádu;

„**Vyjádření**" je vyjádření o existenci sítě elektronických komunikací vydané společností CETIN dne 19. 7. 2018 pod č.j 671476/18;

„**Zájmové území**" je území označené Žadatelem a/nebo Stavebníkem v Žádosti;

„**Situační výkres**" je výkres, který je přílohou Vyjádření a obsahuje Zájmové území určené a vyznačené Žadatelem v Žádosti a výřezy účelové mapy SEK;

„**Zákon o elektronických komunikacích**" je zákon č. 127/2005 Sb., o elektronických komunikacích a o změně některých souvisejících zákonů, ve znění pozdějších předpisů;

„**Žadatel**" je osoba takto označená ve Vyjádření.

„**Žádost**" je žádost, kterou Žadatel a/nebo Stavebník požádal CETIN o vydání Vyjádření.

3. PLATNOST A ÚČINNOST VPOSEK

Tyto VPOSEK jsou platné a účinné Dnem odeslání Vyjádření na i) adresu elektronické pošty Stavebníka a/nebo Žadatele uvedenou v Žádosti nebo ii) adresu pro doručení prostřednictvím poštovní přepravy uvedenou Stavebníkem a/nebo Žadatelem v Žádosti.

4. OBECNÁ PRÁVA A POVINNOSTI STAVEBNÍKA A/NEBO ŽADATELE

(i) Stavebník, Žadatel je výslovně srozuměn s tím, že SEK je veřejně prospěšným zařízením, byla zřízena ve veřejném zájmu a je chráněna Příslušnými požadavky.

(ii) SEK je chráněna ochranným pásmem, jehož rozsah je stanoven (a) ustanovením § 102 Zákona o elektronických komunikacích a/nebo (b) právními předpisy účinnými před Zákonem o elektronických komunikacích, není-li Příslušnými požadavky stanoveno jinak.

(iii) Stavebník, Žadatel nebo jím pověřená třetí osoba, je povinen při provádění Stavby nebo jiných prací, při odstraňování havárií a projektování staveb, řídit se Příslušnými požadavky, správnou praxí v oboru stavebnictví a technologickými postupy a je povinen učinit veškerá nezbytná opatření vyžadovaná Příslušnými požadavky k ochraně SEK před poškozením. Povinnosti dle tohoto odstavce má Stavebník rovněž ve vztahu k SEK, které se nachází mimo Zájmové území.

(iv) Při zjištění jakéhokoliv rozporu mezi údaji v Situačním výkresu, který je přílohou Vyjádření a skutečným stavem, je Stavebník a/nebo Žadatel povinen bez zbytečného odkladu, nejpozději Den následující po zjištění takové skutečnosti, zjištěný rozpor oznámit POS.

(v) Stavebník, Žadatel nebo jím pověřená třetí osoba, je povinen každé poškození či krádež SEK bezodkladně, nejpozději Den následující po zjištění takové skutečnosti, oznámit takovou skutečnost dohledovému centru společnosti CETIN na telefonní číslo +420 238 464 190.

(vi) Bude-li Stavebník, Žadatel nebo jím pověřená třetí osoba na společnosti CETIN požadovat, aby se jako účastník správního řízení, pro jehož účely bylo toto Vyjádření vydáno, vzdala práva na odvolání proti rozhodnutí vydanému ve správním řízení, je oprávněn kontaktovat POS.

5. POVINNOSTI STAVEBNÍKA PŘI PŘÍPRAVĚ STAVBY

(i) Při projektování Stavby je Stavebník povinen zajistit, aby projektová dokumentace Stavby (i) zohledňovala veškeré požadavky na ochranu SEK vyplývající z Příslušných požadavků, zejména ze Zákona o elektronických komunikacích a Stavebního zákona, (ii) respektovala správnou praxi v oboru stavebnictví a technologické postupy a (iii) umožňovala, aby i po provedení a umístění Stavby dle takové projektové dokumentace byla společnost CETIN, jako vlastník SEK schopna bez jakýkoliv omezení a překážek provozovat SEK, provádět údržbu a opravy SEK.

(ii) Nebude-li možné projektovou dokumentací zajistit některý, byť i jeden z požadavků dle předchozího odstavce (i) a/nebo umístění Stavby by mohlo způsobit, že nebude naplněn některý, byť i jeden z požadavků dle předchozího odstavce (i), vyvolá Stavebník Překládku.

(iii) Při projektování Stavby, která se nachází nebo je u ní zamýšleno, že se bude nacházet v ochranném pásmu radiových tras společnosti CETIN a překračuje výšku 15 m nad zemským povrchem, a to včetně dočasných objektů zařízení staveniště (jeřáby, konstrukce, atd.) je Stavebník povinen písemně kontaktovat POS za účelem získání konkrétního stanoviska a podmínek k ochraně radiových tras společnosti CETIN a pro určení, zda Stavba vyvolá Překládku. Ochranné pásmo radiových tras v šíři 50m je zakresleno do situačního výkresu, který je součástí tohoto Vyjádření.

VŠEOBECNÉ PODMÍNKY OCHRANY SÍTĚ ELEKTRONICKÝCH KOMUNIKACÍ společnosti Česká telekomunikační infrastruktura a.s.

(iv) Pokud se v Zájmovém území nachází podzemní silové vedení (NN) ve vlastnictví společnosti CETIN, je Stavebník povinen ve vztahu k projektové dokumentaci zajistit totéž, co je uvedeno pod písm (i) tohoto článku 5, přičemž platí, že Stavebník vyvolá Překládku v případech uvedených pod písm (ii) tohoto článku 5.

(v) Stavebník je povinen při projektování Stavby, která je stavbou (a) zařízení silových elektrických sítí (VN, VVN a ZVVN) a/nebo (b) trakčních vedení, provést výpočet či posouzení rušivých vlivů na SEK, zpracovat ochranná opatření, to vše dle a v souladu s Příslušnými požadavky. Stavebník je povinen nejpozději třicet (30) Dnů před podáním žádosti o vydání příslušného správního rozhodnutí k umístění Stavby dle Stavebního zákona předat POS výpočet či posouzení rušivých vlivů na SEK a zpracovaná ochranná opatření.

(vi) Je-li Stavba v souběhu s Kabelovodem, nebo Kabelovod kříží, je Stavebník povinen nejpozději ke Dni, ke kterému započne se zpracováním projektové dokumentace ke Stavbě, oznámit POS a projednat s POS (a) veškeré případy, kdy trajektorie podvrtů a protlaků budou vedeny ve vzdálenosti menší, než je 1,5 m od Kabelovodu a (b) jakékoliv výkopové práce, které budou nebo by mohly být vedeny v úrovni či pod úrovní Kabelovodu nebo kabelové komory.

(vii) Je-li Stavba umístěna nebo má být umístěna v blízkosti Kabelovodu, ve vzdálenosti menší, než jsou 2 m nebo kříží-li Stavba Kabelovod ve vzdálenosti menší, než je 0,5 m nad nebo kdekoli pod Kabelovodem, je Stavebník povinen předložit POS k posouzení zakreslení Stavby v příčných řezech, přičemž do příčného řezu je Stavebník rovněž povinen zakreslit profil kabelové komory.

6. POVINNOSTI STAVEBNÍKA PŘI PROVÁDĚNÍ STAVBY

(i) Stavebník je před započetím jakýchkoliv zemních prací ve vztahu ke Stavbě povinen vytýčit trasu SEK na terénu dle Příslušných požadavků a dle Stavebního zákona. S vytýčenou trasou SEK je Stavebník povinen seznámit všechny osoby, které budou anebo by mohly zemní práce ve vztahu ke Stavbě provádět. V případě porušení této povinnosti bude Stavebník odpovědný společnosti CETIN za náklady a škody, které porušením této povinnosti společnosti CETIN vzniknou a je povinen je společnosti CETIN uhradit.

(ii) Pět (5) Pracovních dní před započetím jakýchkoliv prací ve vztahu ke Stavbě je Stavebník povinen oznámit společnosti CETIN, že zahájí práce či činnosti ve vztahu ke Stavbě. Písemné oznámení dle předchozí věty zašle Stavebník na adresu elektronické pošty POS a bude obsahovat minimálně číslo jednací Vyjádření a kontaktní údaje Stavebníka.

(iii) Stavebník je povinen zabezpečit a zajistit SEK proti mechanickému poškození, a to zpravidla dočasným umístěním silničních betonových panelů nad kabelovou trasou SEK. Do doby, než je zajištěna a zabezpečena ochrana SEK proti mechanickému poškození, není Stavebník oprávněn přejíždět vozidly nebo stavební mechanizací kabelovou trasu SEK. Při přepravě vysokých nákladů nebo při projíždění stroji, vozidly či mechanizací pod nadzemním vedením SEK je Stavebník povinen prověřit, zda výška nadzemního vedení SEK je dostatečná a umožňuje spolehlivý a bezpečný způsob přepravy nákladu či průjezdu strojů, vozidel či mechanizace.

(iv) Při provádění zemních prací v blízkosti SEK je Stavebník povinen postupovat tak, aby nedošlo ke změně hloubky uložení nebo prostorového uspořádání SEK. V místech, kde SEK vystupuje ze země do budovy, rozváděče, na sloup apod. je Stavebník povinen vykonávat zemní práce se zvýšenou mírou opatrnosti, výkopové práce v blízkosti sloupů nadzemního vedení SEK je Stavebník povinen provádět v takové vzdálenosti od sloupu nadzemního vedení SEK, která je dostatečná k tomu, aby nedošlo nebo nemohlo dojít k narušení stability sloupu nadzemního vedení SEK. Stavebník je povinen zajistit, aby jakoukoliv jeho činností nedošlo bez souhlasu a vědomí společnosti CETIN (a) ke změně nivelety terénu, a/nebo (b) k výsadbě trvalých porostů, a/nebo (c) ke změně rozsahu a změně konstrukce zpevněných ploch. Pokud došlo k odkrytí SEK, je Stavebník povinen SEK po celou dobu odkrytí náležitě zabezpečit proti prověšení, poškození a odcizení.

(v) Zjistí-li Stavebník kdykoliv během provádění prací ve vztahu ke Stavbě jakýkoliv rozpor mezi údaji v projektové dokumentaci a skutečností, je povinen bezodkladně přerušit práce a oznámit zjištěný rozpor na adresu elektronické pošty POS. Stavebník není oprávněn pokračovat v pracích ve vztahu ke Stavbě do doby, než získá písemný souhlas POS s pokračováním prací.

(vi) Stavebník není bez předchozího písemného souhlasu společnosti CETIN oprávněn manipulovat s kryty kabelových komor, jakkoliv zakrývat vstupy do kabelových komor, a to ani dočasně, vstupovat do kabelových komor, jakkoliv manipulovat s případně odkrytými prvky SEK či s jakýmkoliv jiným zařízením se SEK souvisejícím. Rovněž bez předchozího písemného souhlasu společnosti CETIN není Stavebník oprávněn umístit nad trasou Kabelovodu jakoukoliv jinou síť technické infrastruktury v podélném směru.

(vii) Byla-li v souladu s Vyjádřením a těmito VPOSEK odkryta SEK je Stavebník povinen tři (3) Pracovní dny před zakrytím SEK písemně oznámit POS zakrytí SEK a vyzvat ho ke kontrole před zakrytím. Oznámení Stavebníka dle předchozí věty musí obsahovat minimálně předpokládaný Den zakrytí, číslo jednací Vyjádření a kontaktní údaje Stavebníka. Stavebník není oprávněn provést zakrytí do doby, než získá písemný souhlas POS se zakrytím.

7. ROZHODNÉ PRÁVO

Vyjádření a VPOSEK se řídí českým právem, zejména Občanským zákoníkem, Zákonem o elektronických komunikacích a Stavebním zákonem. Veškeré spory z Vyjádření či VPOSEK vyplývající budou s konečnou platností řešeny u příslušného soudu České republiky.

8. PÍSEMNÝ STYK

Písemným stykem či pojmem „písemně" se pro účely Vyjádření a VPOSEK rozumí předání zpráv jedním z těchto způsobů:
- v listinné podobě;
- e-mailovou zprávou se zaručeným elektronickým podpisem dle zák. č. 227/2000 Sb., o elektronickém podpisu a o změně některých dalších zákonů (zákon o elektronickém podpisu), ve znění pozdějších předpisů;

9. ZÁVĚREČNÁ USTANOVENÍ

(i) Stavebník, Žadatel nebo jím pověřená třetí osoba je počínaje Dnem převzetí Vyjádření povinen užít informace a data uvedená ve Vyjádření pouze a výhradně k účelu, pro který mu byla tato poskytnuta. Stavebník, Žadatel nebo jím pověřená třetí osoba není oprávněn informace a data rozmnožovat, rozšiřovat, pronajímat, půjčovat či jinak umožnit jejich užívání třetí osobou bez předchozího písemného souhlasu společnosti CETIN.

(ii) Pro případ porušení kterékoliv z povinností Stavebníka, Žadatele nebo jím pověřené třetí osoby, založené Vyjádřením /nebo těmito VPOSEK je Stavebník, Žadatel či jím pověřená třetí osoba odpovědný za veškeré náklady a škody, které společnosti CETIN vzniknou porušením povinnosti Stavebníka, Žadatele nebo jím pověřené třetí osoby.

ČESKÁ TELEKOMUNIKAČNÍ INFRASTRUKTURA

Číslo jednací: 671476/18 Číslo žádosti: 0118 209 127

Informace k vytyčení *SEK*

V případě požadavku na vytyčení *PVSEK* společnosti *Česká telekomunikační infrastruktura a.s.* se, prosím, obracejte na společnosti uvedené níže.

Česká telekomunikační infrastruktura a.s. - středisko Čechy východ

se sídlem: Olšanská 2681/6, Praha 3, PSČ 13000
IČ: 04084063 DIČ: CZ04084063
kontakt: tel: 238462400 obslužná doba po-pa 7 - 15 hod

TEMO-TELEKOMUNIKACE, a.s. - výhradní dodavatel společnosti Česká telekomunikační infrastruktura a.s.

se sídlem: U Záběhlického zámku 233/15, 106 00 Praha 10
IČ: 25740253 DIČ: CZ25740253
kontakt: Michal Nun, mobil: 601 378 578, vytyceni@temo.cz

AZ GEONET - Pavel Kazda

se sídlem: Sedláčkova 1436/14, 500 02 Hradec Králové
IČ: 72885777 DIČ: CZ7308093045
kontakt: Pavel Kazda, mobil: 776020134, e-mail: azgeonet@seznam.cz

COM PLUS CZ, a.s.

se sídlem: Akademika Bedrny 365, 500 03 Hradec Králové
IČ: 25772104 DIČ: CZ25772104
kontakt: Help Desk: tel.: 472702123, mobil: 724150190, e-mail: helpdesk@complus.cz
technik: Cyril Belej tel.: 724 483 810, e-mail: cyril.belej@complus.cz

CONTENT, s.r.o.

se sídlem: Karlov 1246, 594 01 Velké Meziříčí, pobočka: Okružní 28/18, 591 01 Žďár nad Sázavou
IČ: 63492164 DIČ: CZ63492164
kontakt: Martin Kalina, tel/fax: 566521721, mobil: 777702117, e-mail: kalina@content-vm.cz, vytycenisiti@seznam.cz

ELTER, s.r.o.

se sídlem: Straněnská 1149, 539 01 Hlinsko
IČ: 49814419 DIČ: CZ49814419
kontakt: tel.: 469312100, mobil: 731115925, e-mail: elter.hlinsko@xaz.cz
Havel Stanislav, mobil: 736778264, Chadima Zdeněk, mobil: 731115933

EMP Pardubice s.r.o.

se sídlem: Erno Košťála 957, 530 12 Pardubice
IČ: 64793150 DIČ: CZ 64793150
kontakt: Bohumil Hubálek, mobil: 602492449, e-mail: emp.pce@seznam.cz

EMIPO-energomontáže s.r.o

se sídlem: U Větrolamu 5 568 02 Svitavy
IČ: 620 65 530 DIČ: CZ 620 65 530
kontakt: Ing. Dvořák Jaroslav, mobil: 724785113, e-mail: dvorakemipo@seznam.cz
Abraham Josef, mobil: 602173802, e-mail: dvorakemipo@seznam.cz

ČETIN
ČESKÁ TELEKOMUNIKAČNÍ INFRASTRUKTURA

Číslo jednací: 671476/18 Číslo žádosti: 0118 209 127

EUROSPOJ, v.o.s.
se sídlem: Průmyslová 387, 530 03 Pardubice
IČ: 47473991 DIČ: CZ 47473991
kontakt: Jan Matějek, tel.: 466616101, mobil: 608111234, e-mail: eurospoj@eurospoj.cz,
Petr Borovec, tel.: 466616101, mobil: 603150066, e-mail: eurospoj@eurospoj.cz

FEM - Miloš Fejfar
se sídlem: Lužany 209, 507 06 Lužany
IČ: 01735977 DIČ:
kontakt: Miloš Fejfar, mobil: 602483031, e-mail:fejfarmilos@seznam.cz

Chadima Zdeněk
se sídlem: Máchova 257, 539 73 Skuteč
IČ: 01222163 DIČ:
kontakt: Zdeněk Chadima, tel:731115933, e-mail: z.chadima@tiscali.cz

Karel Horský
se sídlem: Poličská 877/36, 568 02 Svitavy - Předměstí
IČ: 01377841 DIČ:
kontakt: Karel Horský, mobil: 602 483 023, e-mail: k.horsky.sy@gmail.com

K+K ELTEC, s.r.o.
se sídlem: Smetanova 997, 517 41 Kostelec nad Orlicí
IČ: 25277308 DIČ: CZ25277308
kontakt: Radovan Krsek, mobil: 603486395, e-mail: krsek@eltec.cz

Libor Kos
se sídlem: Horní Čermná 5, 561 56 Horní Čermná
IČ: 40156770 DIČ:
kontakt: Libor Kos, mobil: 737906322, e-mail: libor.kos@email.cz

Michlovský stavební s.r.o.
se sídlem: Salaš 99, 76351 Zlín
IČ: 27714080 DIČ: CZ 27714080
kontakt: STŘEDSKO HRADEC KRÁLOVÉ:
Aleš Klimt, mobil: 602482988, e-mail: klimt@michlovsky.cz
František Kadlec, mobil: 739 489991, e-mail: kadlec@michlovsky.cz
Vítězslav Škrabal, mobil: 725 277 773, e-mail: skrabal@michlovsky.cz

Milan Pospíšil
se sídlem: Topolská 742, 537 05 Chrudim
IČ: 88375072 DIČ:
kontakt: Milan Pospíšil, mobil: 725246121, email: mpospisil1@centrum.cz

Milan Šulc
se sídlem: Jamné nad Orlicí 190, PSČ: 561 65
IČ: 73655678 DIČ:
kontakt: Ing. Milan Šulc, mobil: 602482975, e-mail: sulcmilan@seznam.cz

ČESKÁ TELEKOMUNIKAČNÍ INFRASTRUKTURA

Číslo jednací: 671476/18 Číslo žádosti: 0118 209 127

SECURITY PARTNER, s.r.o.

se sídlem: Na Plácku 1330, Kostelec nad Orlicí
IČ: 48152871 DIČ: CZ48152871
kontakt: Ing. Roland Ságner, mobil: 777778256, e-mail: sagner@xkomfort.cz

STARMON s.r.o.

se sídlem: Průmyslová 1880, 565 01 Choceň
IČ: 49285751 DIČ: CZ49285751
kontakt: Marek Bedrníček, mobil: 605003042, e-mail: bedrnicek@starmon.cz

SUPTel a.s.

se sídlem: Hřbitovní 1322/15, 312 16 Plzeň
IČ: 25229397 DIČ: CZ25229397
kontakt: Vlastimil Koudelka, mobil: 725277777, e-mail: koudelka@suptel.cz

Telsit s.r.o.

se sídlem: K Dolíkám 125, 503 11 Hradec Králové 15
IČ: 62025384 DIČ: CZ62025384
kontakt: Petr Novák, mobil: 603592292, e-mail: novak@telsit.cz
Miroslav Kodrle, mobil: 603593934, e-mail: kodrle@telsit.cz

ČETIN
ČESKÁ TELEKOMUNIKAČNÍ INFRASTRUKTURA

(tiskový formát A3)

Příloha k Vyjádření č.j.: 671476/18

Číslo žádosti: 0118 209 127

SITUAČNÍ VÝKRES - ZÁJMOVÉ ÚZEMÍ

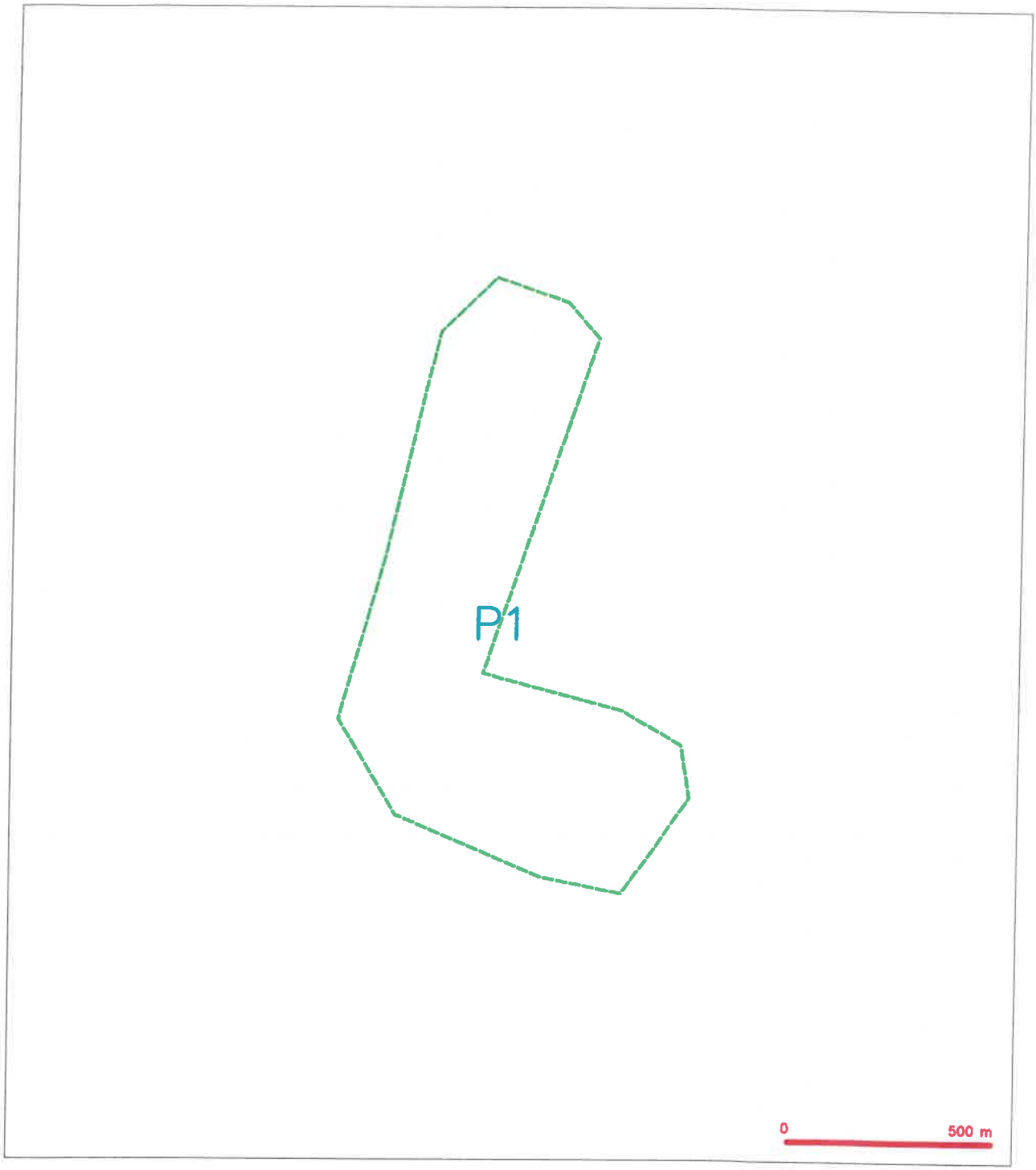

LEGENDA

hranice zájmového území s vyjádřením

Česká telekomunikační infrastruktura a.s.
Olšanská 2681/6
130 00 Praha 3
DIČ: CZ04084063
96

CETIN
ČESKÁ TELEKOMUNIKAČNÍ INFRASTRUKTURA

(tiskový formát A3)

Příloha k Vyjádření č.j.: 671476/18

Číslo žádosti: 0118 209 127

SITUAČNÍ VÝKRES - POLYGON 1

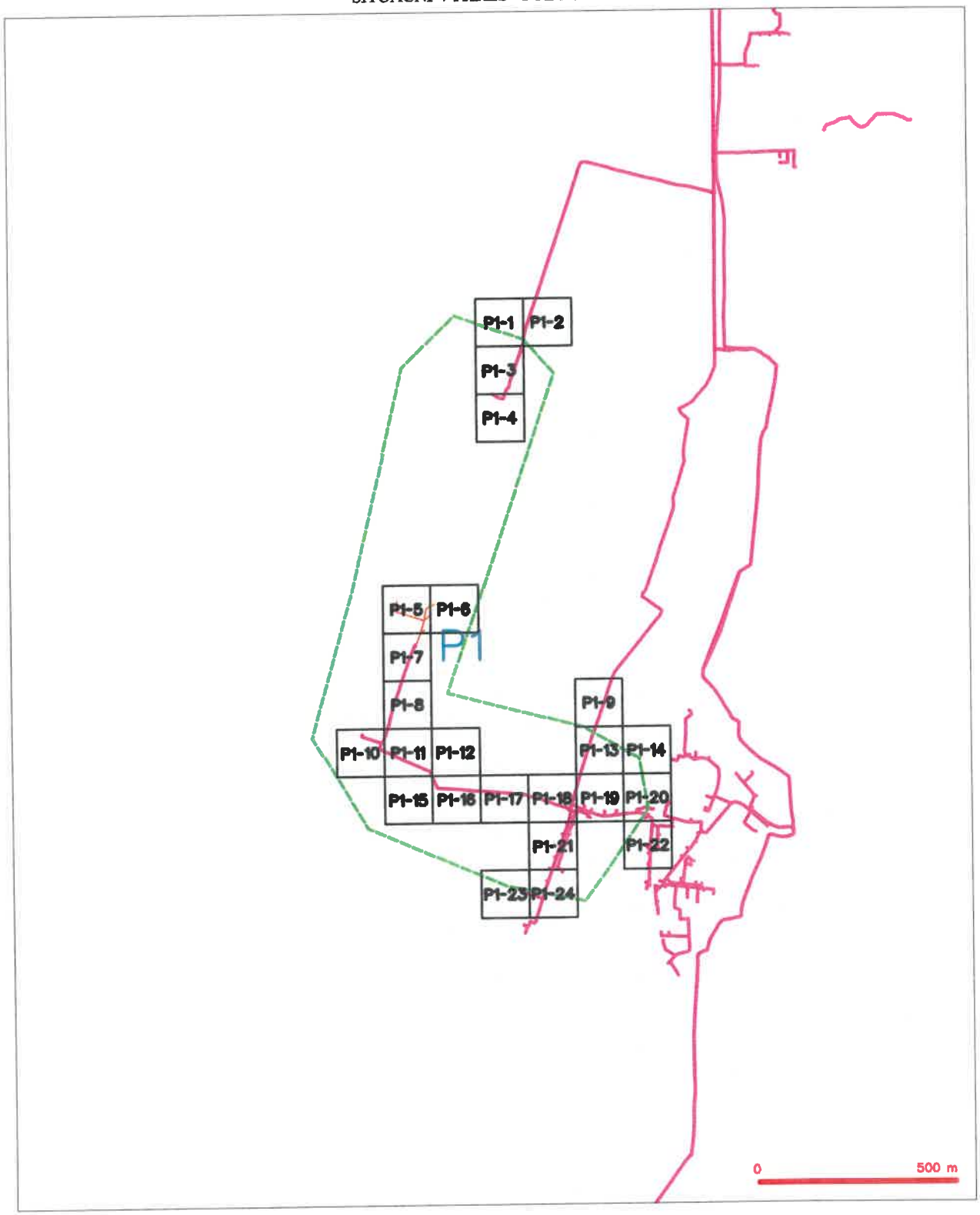

LEGENDA

- hranice zájmového území k vyjádření
- NN přípojka, území z NN přípojkou CETIN
- zaměřený průběh metalického kabelu
- zaměřený průběh optického kabelu, HDPE trubky nebo soubělí optického a metalického kabelu
- nezaměřený průběh metalického kabelu
- nadzemní sítě cizí
- nezaměřený průběh optického kabelu, HDPE trubky nebo soubělí optického a metalického kabelu
- radiové sítě, ochranné pásmo radiové sítě
- nadzemní sítě
- neprovozované sítě
- podzemní sítě cizí
- sítě z NN
- kolektor, kabelovod

CETIN
ČESKÁ TELEKOMUNIKAČNÍ INFRASTRUKTURA

(tiskový formát A3)

Příloha k Vyjádření č.j.: 671476/18

Číslo žádosti: 0118 209 127

SITUAČNÍ VÝKRES - POLYGON 1, list kladu P1-1

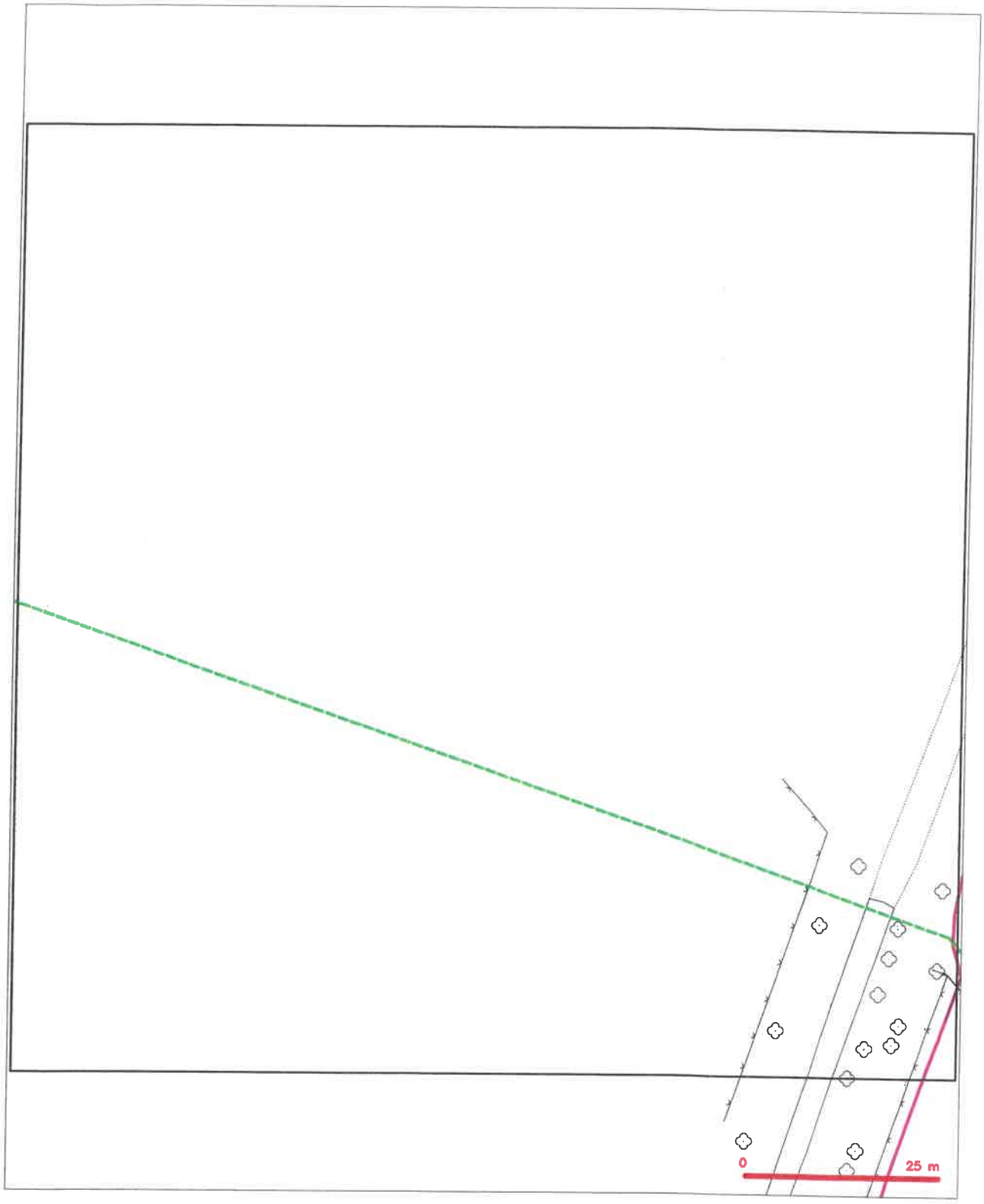

LEGENDA

- hranice zájmového území k vyjádření
- NN přípojka, území s NN přípojkou CETIN
- zaměřený průběh metalického kabelu
- zaměřený průběh optického kabelu, HDPE trubky nebo souběh optického a metalického kabelu
- nezaměřený průběh metalického kabelu
- nadzemní sítě cizí
- nezaměřený průběh optického kabelu, HDPE trubky nebo souběh optického a metalického kabelu
- radiové sítě, ochranné pásmo radiové sítě
- nadzemní sítě
- neprovozované sítě
- podzemní sítě cizí
- sítě s NN
- kolektor, kabelovod

(tiskový formát A3)

Příloha k Vyjádření č.j.: 671476/18

Číslo žádosti: 0118 209 127

SITUAČNÍ VÝKRES - POLYGON 1, list kladu P1-2

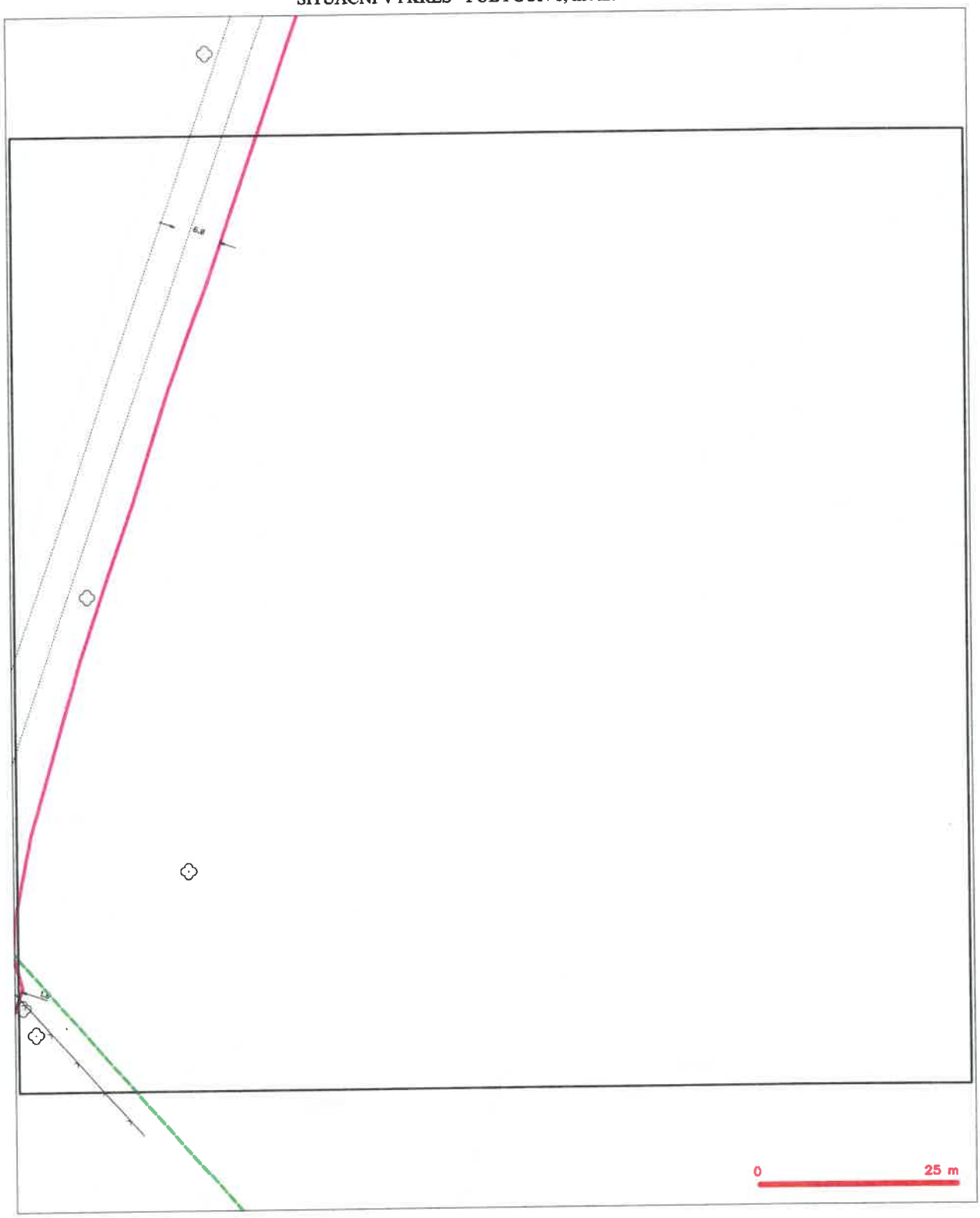

ČETIN
ČESKÁ TELEKOMUNIKAČNÍ INFRASTRUKTURA

(tiskový formát A3)

Příloha k Vyjádření č.j.: 671476/18

Číslo žádosti: 0118 209 127

SITUAČNÍ VÝKRES - POLYGON 1, list kladu P1-3

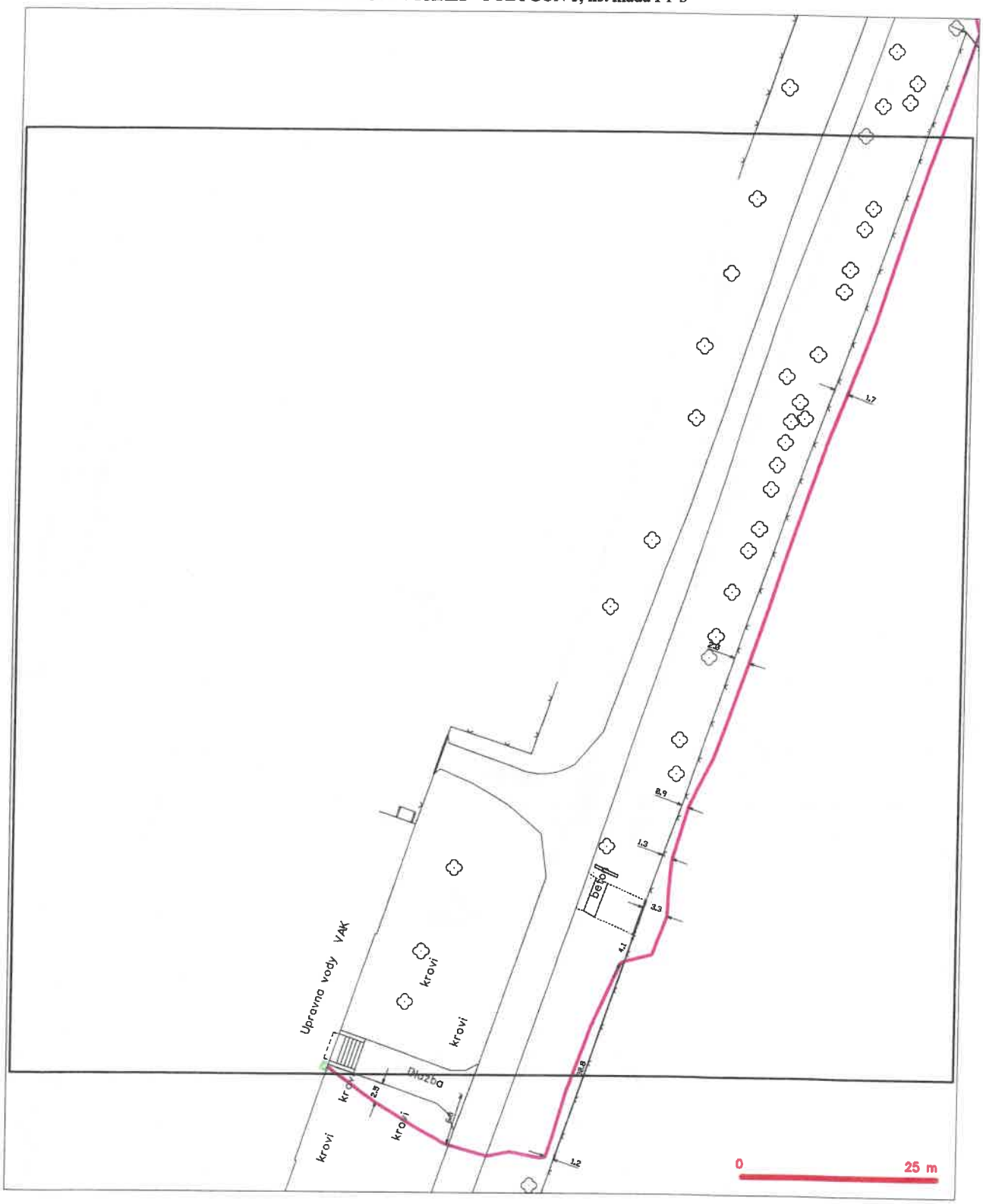

LEGENDA

- hranice zájmového území k vyjádření
- NN přípojka území s NN přípojkou ČETIN
- zaměřený průběh metalického kabelu
- zaměřený průběh optického kabelu, HDPE trubky nebo zoubků optického a metalického kabelu
- nezaměřený průběh metalického kabelu
- nadzemní síť cizí
- nezaměřený průběh optického kabelu, HDPE trubky nebo zoubků optického a metalického kabelu
- radiová síť, ochranné pásmo radiové sítě
- nadzemní síť
- nepravoúhlová síť
- podzemní síť cizí
- síť z NN
- kvalitor, kabelovod

CETIN
ČESKÁ TELEKOMUNIKAČNÍ INFRASTRUKTURA

(tiskový formát A3)

Příloha k Vyjádření č.j.: 671476/18

Číslo žádosti: 0118 209 127

SITUAČNÍ VÝKRES - POLYGON 1, list kladu P1-4

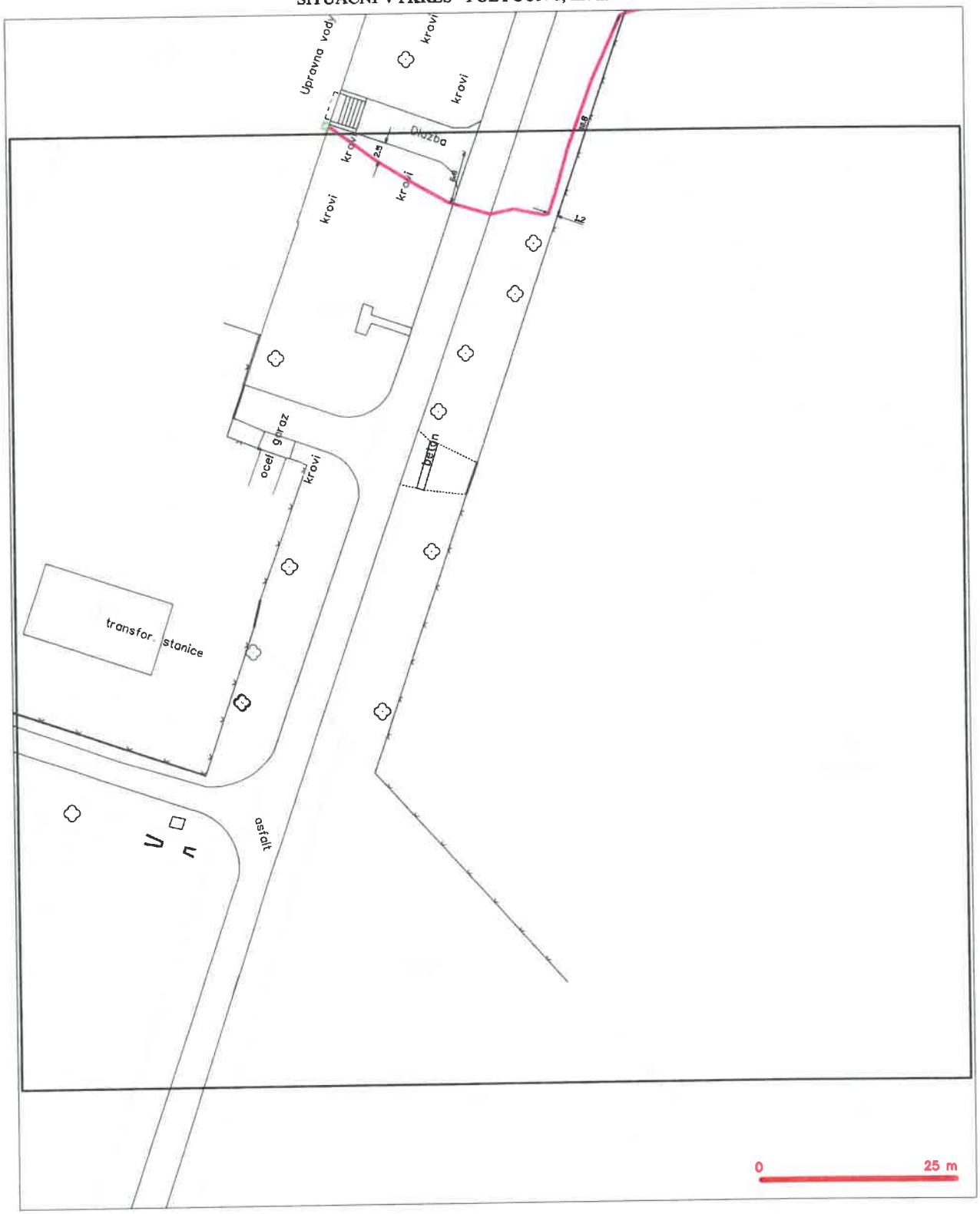

LEGENDA

- hranice zájmového území k vyjádření
- NN přípojka, území z NN přípojkou CETIN
- zaměřený průběh metalického kabelu
- zaměřený průběh optického kabelu, HDPE trubky nebo souběh optického a metalického kabelu
- nezaměřený průběh metalického kabelu
- nedrenní sítě cizí
- nezaměřený průběh optického kabelu, HDPE trubky nebo souběh optického a metalického kabelu
- radiové sítě, ochranné pásmo radiové sítě
- nedrenní sítě
- nepravozovaná sítě
- podrenní sítě cizí
- sítě s NN
- kolektor, kabelovod

Česká telekomunikační infrastruktura a.s., Olšanská 2681/6, Praha 3, PSČ 13000, Czech Republic, www.cetin.cz
zapsaná v Obchodním rejstříku Městského soudu v Praze, oddíl B, vložka 20623, IČ: 04084063, DIČ: CZ04084063

CETIN
ČESKÁ TELEKOMUNIKAČNÍ INFRASTRUKTURA

(tiskový formát A3)

Příloha k Vyjádření č.j.: 671476/18

Číslo žádosti: 0118 209 127

SITUAČNÍ VÝKRES - POLYGON 1, list kladu P1-5

LEGENDA

- hranice zájmového území k vyjádření
- NN přípojka, úsek z NN přípojek CETIN
- zaměřený průběh metalického kabelu
- zaměřený průběh optického kabelu, HDPE trouby nebo zbudělé optického a metalického kabelu
- nezaměřený průběh metalického kabelu
- nadzemní síť cizí
- nezaměřený průběh optického kabelu, HDPE trouby nebo zbudělé optického a metalického kabelu
- radiová síť, ochranné pásmo radiové sítě
- nadzemní síť
- zapravovaná síť
- podzemní síť cizí
- síť s NN
- kontejner, kabelovod

CETIN
ČESKÁ TELEKOMUNIKAČNÍ INFRASTRUKTURA

(tiskový formát A3)

Příloha k Vyjádření č.j.: 671476/18

Číslo žádosti: 0118 209 127

SITUAČNÍ VÝKRES - POLYGON 1, list kladu P1-6

LEGENDA

- hranice zájmového území k vyjádření
- NN přípojka, území s NN přípojkou CETIN
- zaměřený průběh metalického kabelu
- zaměřený průběh optického kabelu, HDPE trubky nebo souběh optického a metalického kabelu
- nezaměřený průběh metalického kabelu
- nadzemní sítě cizí
- nezaměřený průběh optického kabelu, HDPE trubky nebo souběh optického a metalického kabelu
- radiové sítě, ochranné pásmo radiové sítě
- nadzemní sítě
- neprovozovaná sítě
- kolektor, kabelovod
- C
- podzemní sítě cizí
- sítě s NN

CETIN
ČESKÁ TELEKOMUNIKAČNÍ INFRASTRUKTURA

(tiskový formát A3)

Příloha k Vyjádření č.j.: 671476/18

Číslo žádosti: 0118 209 127

SITUAČNÍ VÝKRES - POLYGON 1, list kladu P1-7

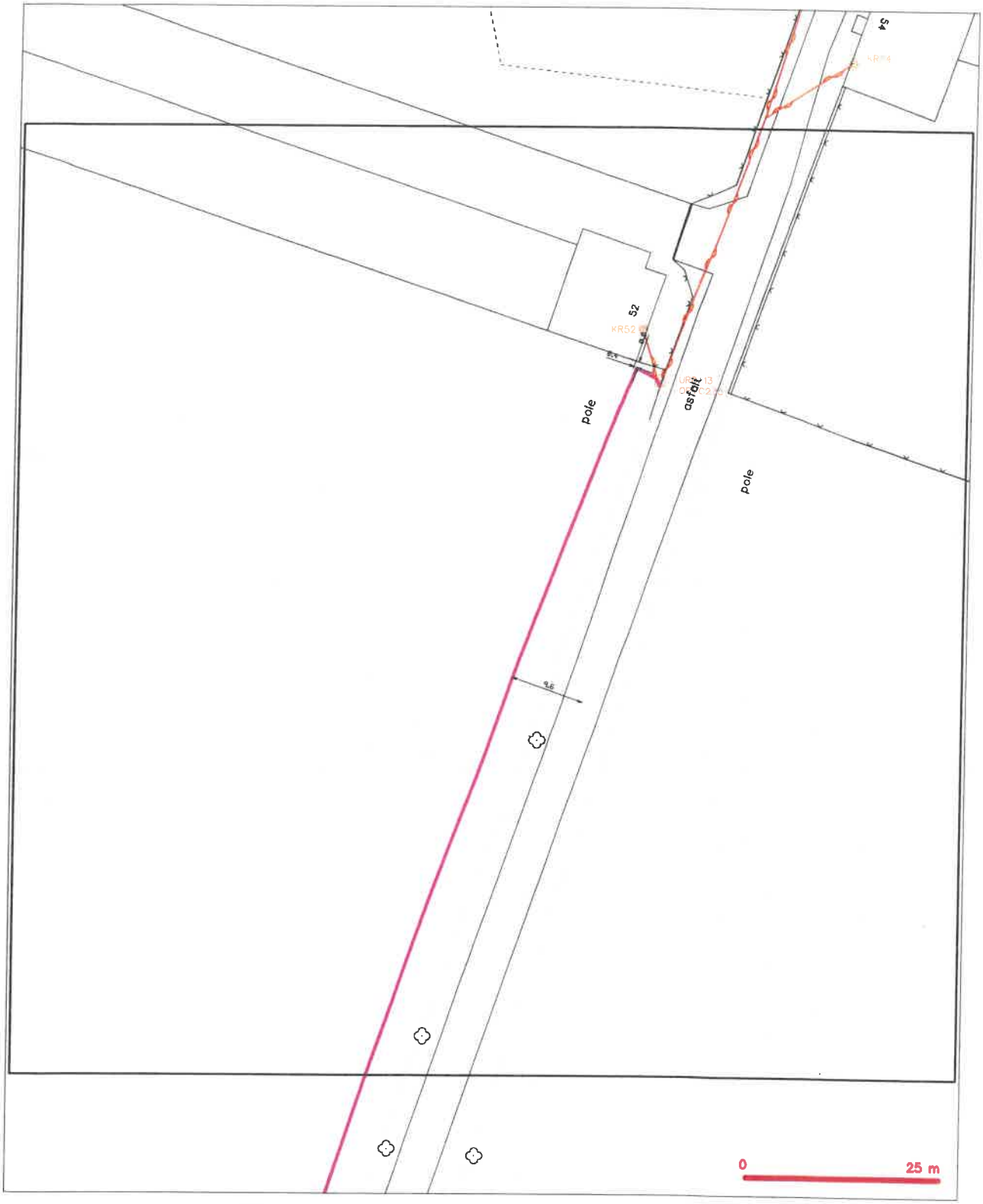

LEGENDA

- hranice zájmového území k vyjádření
- NN přípojka, úsek s NN přípojkou CETIN
- zemětrný průběh metalického kabelu
- zemětrný průběh optického kabelu, HDPE trubky nebo souběh optického a metalického kabelu
- nezemětrný průběh metalického kabelu
- nezemětrné sítě cizí
- nezemětrný průběh optického kabelu, HDPE trubky nebo souběh optického a metalického kabelu
- radiové sítě, ochranná pásma radiové sítě
- nezřízené sítě
- nepovolované sítě
- podzemní sítě cizí
- sítě s NN
- kontejner, kabelovod

CETIN
ČESKÁ TELEKOMUNIKAČNÍ INFRASTRUKTURA

(tiskový formát A3)

Příloha k Vyjádření č.j.: 671476/18

Číslo žádosti: 0118 209 127

SITUAČNÍ VÝKRES - POLYGON 1, list kladu P1-8

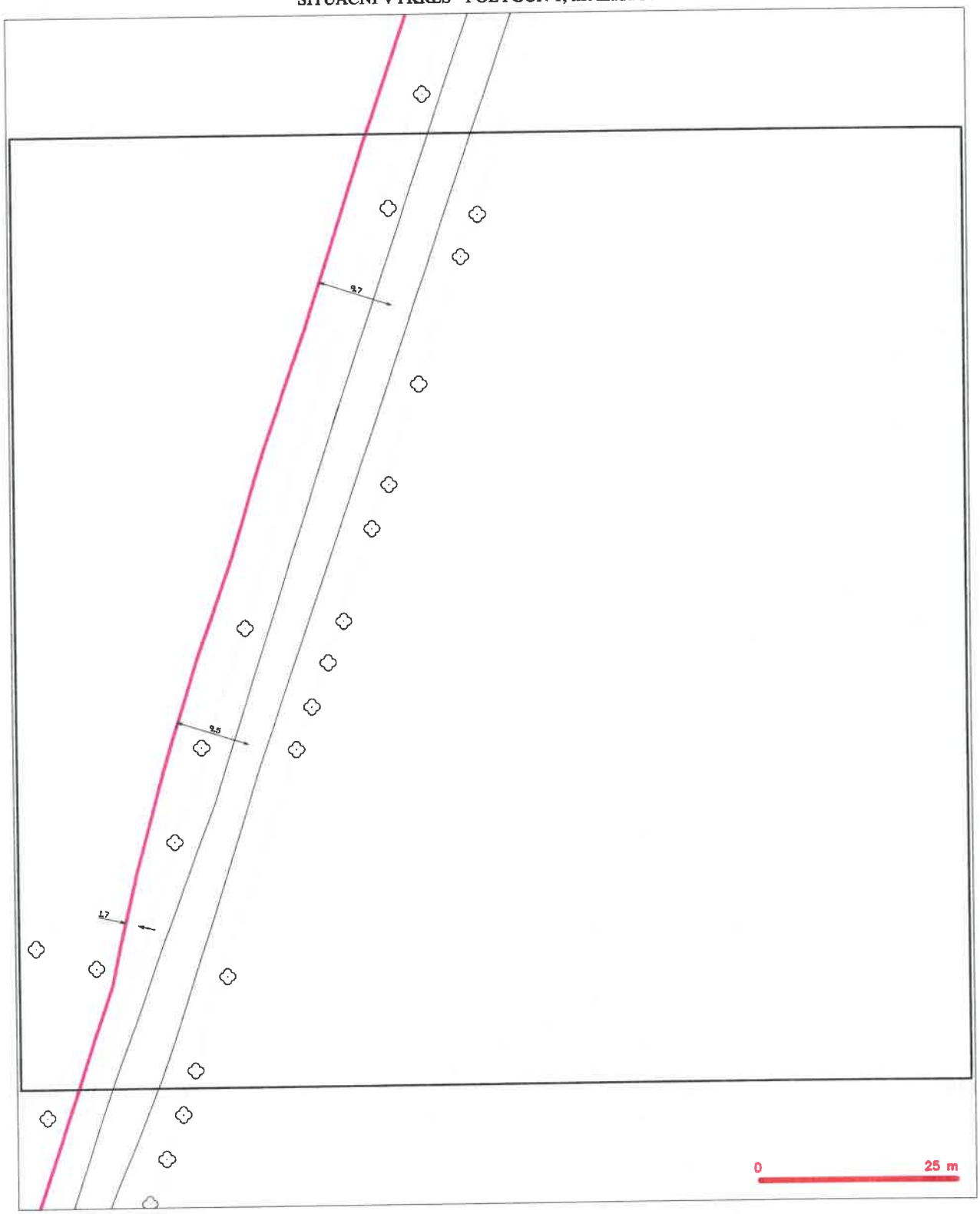

LEGENDA

- trasa zájmového území k vyjádření
- NN přípojka, území s NN přípojkou CETIN
- zaměřený průběh metalického kabelu
- zaměřený průběh optického kabelu, HDPE trubky nebo soubět optického a metalického kabelu
- nezaměřený průběh metalického kabelu
- nezaměřený průběh optického kabelu, HDPE trubky nebo soubět optického a metalického kabelu
- radiové síť, ochranné pásma radiové síť
- nadzemní síť
- nepravoúhlé síť
- podzemní síť cizí
- síť s NN
- kolektor, kabelovod

CETIN
ČESKÁ TELEKOMUNIKAČNÍ INFRASTRUKTURA

(tiskový formát A3)

Příloha k Vyjádření č.j.: 671476/18

Číslo žádosti: 0118 209 127

SITUAČNÍ VÝKRES - POLYGON 1, list kladu P1-9

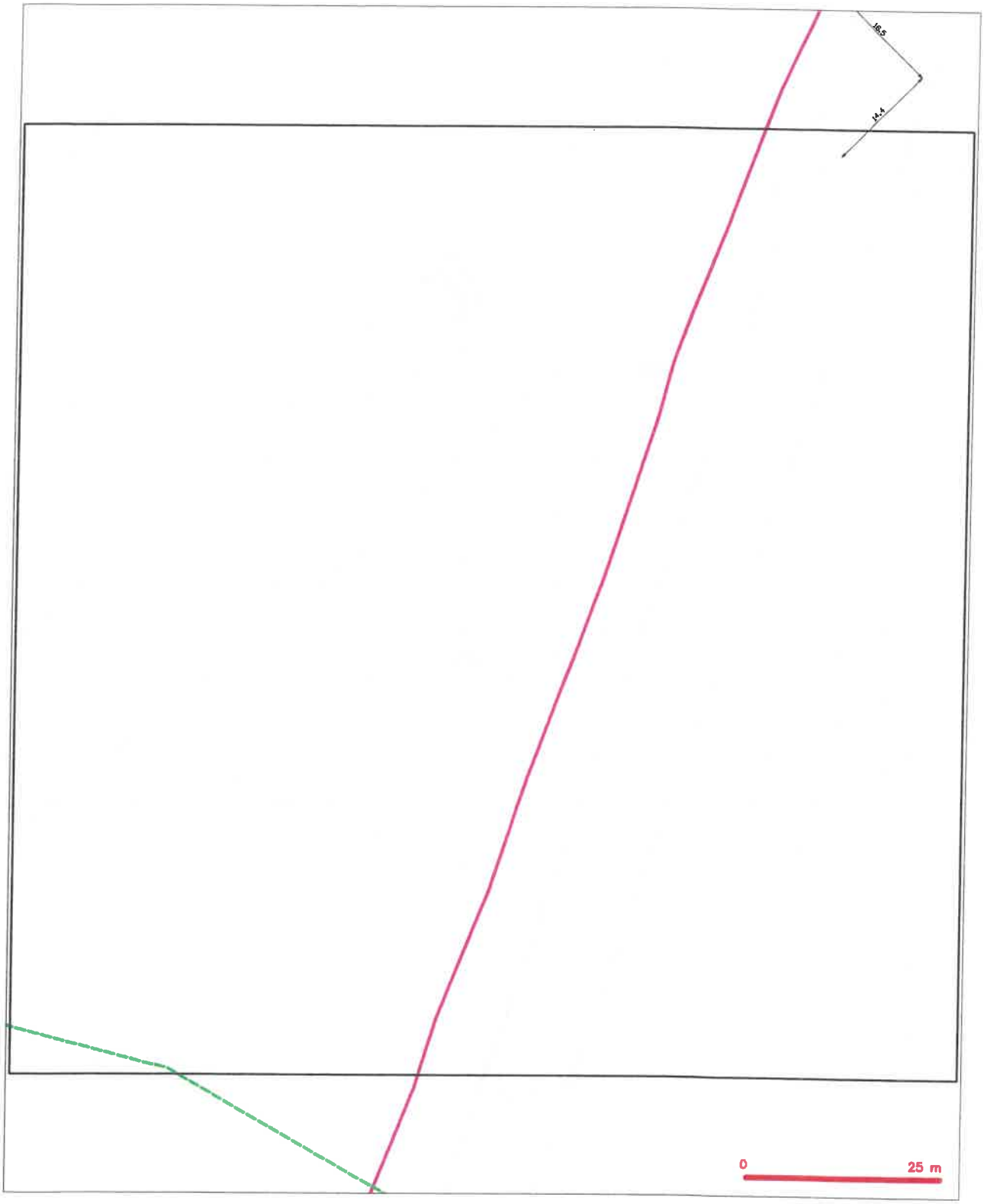

LEGENDA

- hranice zájmového území k vyjádření
- NN přípojka, sloupy s NN přípojkou CETIN
- zaměřený průběh metalického kabelu
- zaměřený průběh optického kabelu, HDPE trubky nebo zaměřený optického a metalického kabelu
- nezaměřený průběh metalického kabelu
- nezaměřené sítě cizí
- nezaměřený průběh optického kabelu, HDPE trubky nebo zaměřený optického a metalického kabelu
- radiové sítě, ochranné pásmo radiové sítě
- nezaměřené sítě
- nepovolované sítě
- podzemní sítě cizí
- sítě s NN
- kabelový, kabelová

(tiskový formát A3)

Příloha k Vyjádření č.j.: 671476/18

Číslo žádosti: 0118 209 127

SITUAČNÍ VÝKRES - POLYGON 1, list kladu P1-10

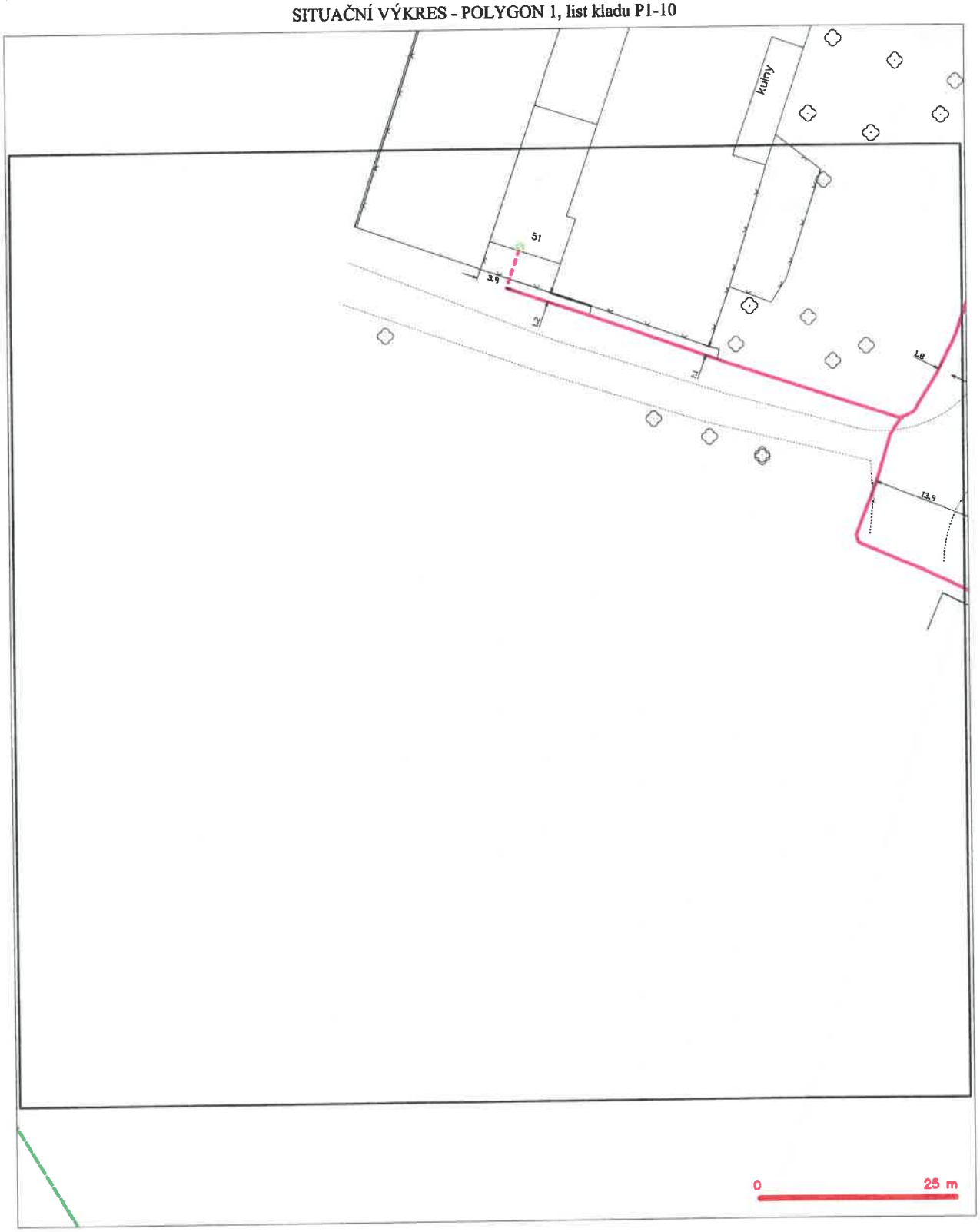

LEGENDA

- hranice zájmového území k vyjádření
- NN přípojka, území s NN přípojkou CETIN
- zaměřený průběh metalického kabelu
- zaměřený průběh optického kabelu, HDPE trubky nebo souběh optického a metalického kabelu
- nezaměřený průběh metalického kabelu
- nadzemní sítě cizí
- nezaměřený průběh optického kabelu, HDPE trubky nebo souběh optického a metalického kabelu
- radiové sítě, ochranné pásmo radiové sítě
- nadzemní sítě
- neprovozované sítě
- kolektor, kabelovod
- podzemní sítě cizí
- sítě s NN

CETIN
ČESKÁ TELEKOMUNIKAČNÍ INFRASTRUKTURA

(tiskový formát A3) Příloha k Vyjádření č.j.: 671476/18 Číslo žádosti: 0118 209 127

SITUAČNÍ VÝKRES - POLYGON 1, list kladu P1-11

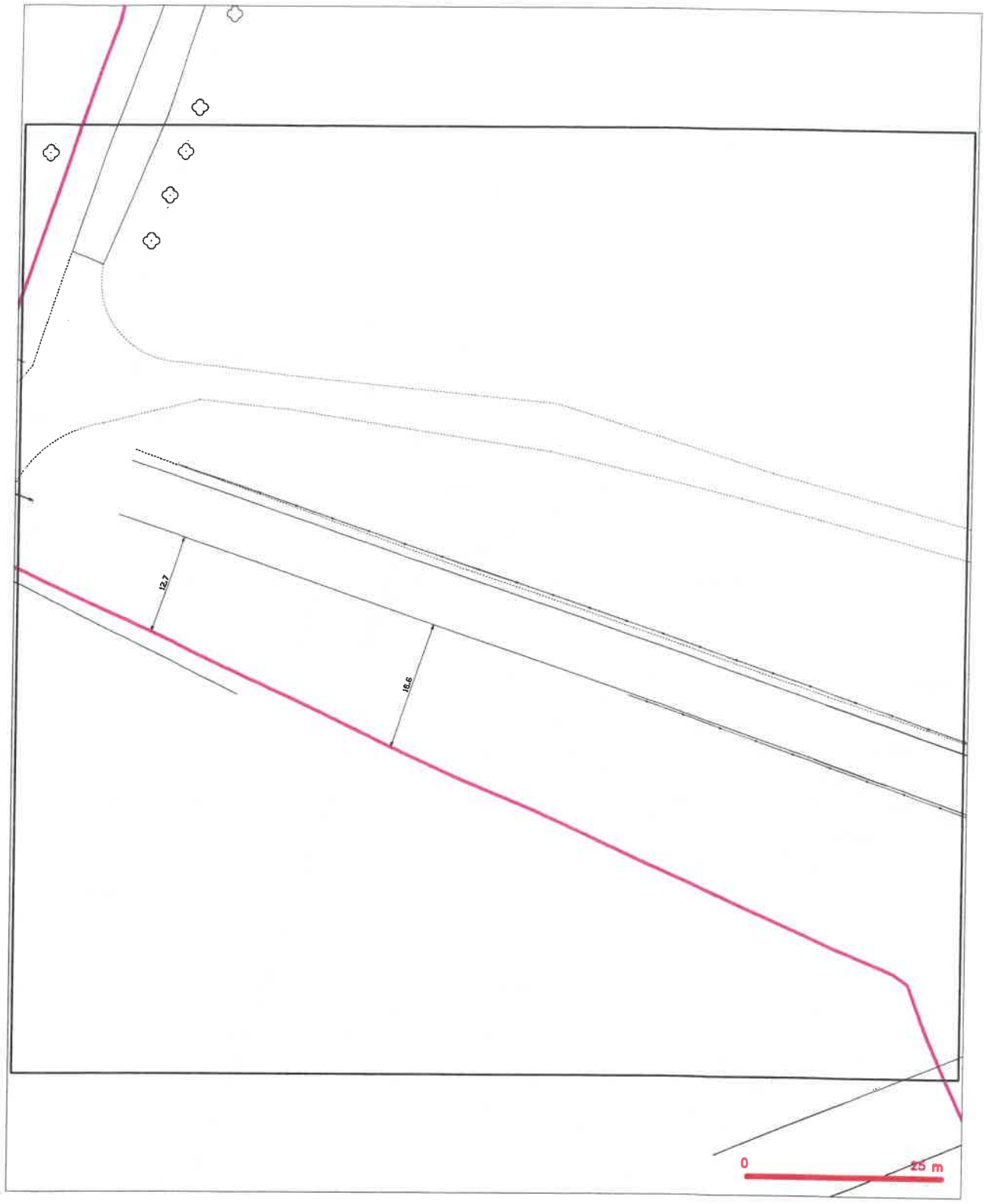

LEGENDA

- hranice zájmového území k vyjádření
- NN přípojka, území s NN přípojkou CETIN
- zaměřený průběh metalického kabelu
- zaměřený průběh optického kabelu, HDPE trubky nebo souběh optického a metalického kabelu
- nezaměřený průběh metalického kabelu
- nadzemní sítě cizí
- nezaměřený průběh optického kabelu, HDPE trubky nebo souběh optického a metalického kabelu
- radiové sítě, ochranná pásma radiové sítě
- nadzemní sítě
- neprovozované sítě
- podzemní sítě cizí
- sítě s NN
- kolektor, kabelovod

CETIN
ČESKÁ TELEKOMUNIKAČNÍ INFRASTRUKTURA

(tiskový formát A3)

Příloha k Vyjádření č.j.: 671476/18

Číslo žádosti: 0118 209 127

SITUAČNÍ VÝKRES - POLYGON 1, list kladu P1-12



LEGENDA

- hranice zájmového území k vyjádření
- NN přípojka, území s NN přípojkou CETIN
- zaměřený průběh metalického kabelu
- zaměřený průběh optického kabelu, HDPE trubky nebo souběh optického a metalického kabelu
- nezaměřený průběh metalického kabelu
- nezaměřený průběh optického kabelu, HDPE trubky nebo souběh optického a metalického kabelu
- radiové sítě, ochranné pásmo radiové sítě
- nadzemní sítě
- neprovozovaní sítě
- kolektor, kabelovod
- podzemní sítě cizí
- sítě s NN

SITUAČNÍ VÝKRES - POLYGON 1, list kladu P1-13

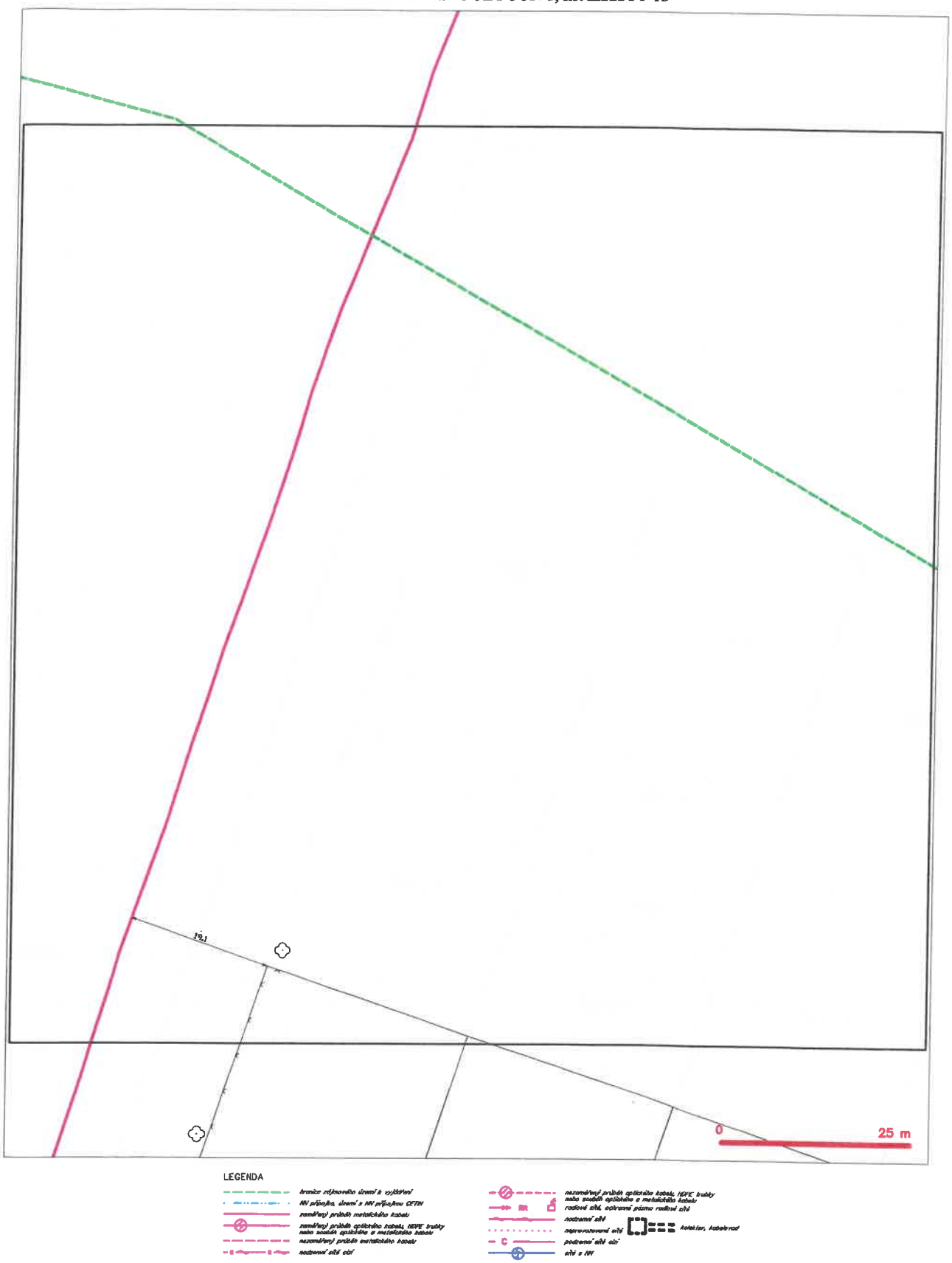

CETIN
ČESKÁ TELEKOMUNIKAČNÍ INFRASTRUKTURA

(tiskový formát A3)

Příloha k Vyjádření č.j.: 671476/18

Číslo žádosti: 0118 209 127

SITUAČNÍ VÝKRES - POLYGON 1, list kladu P1-14

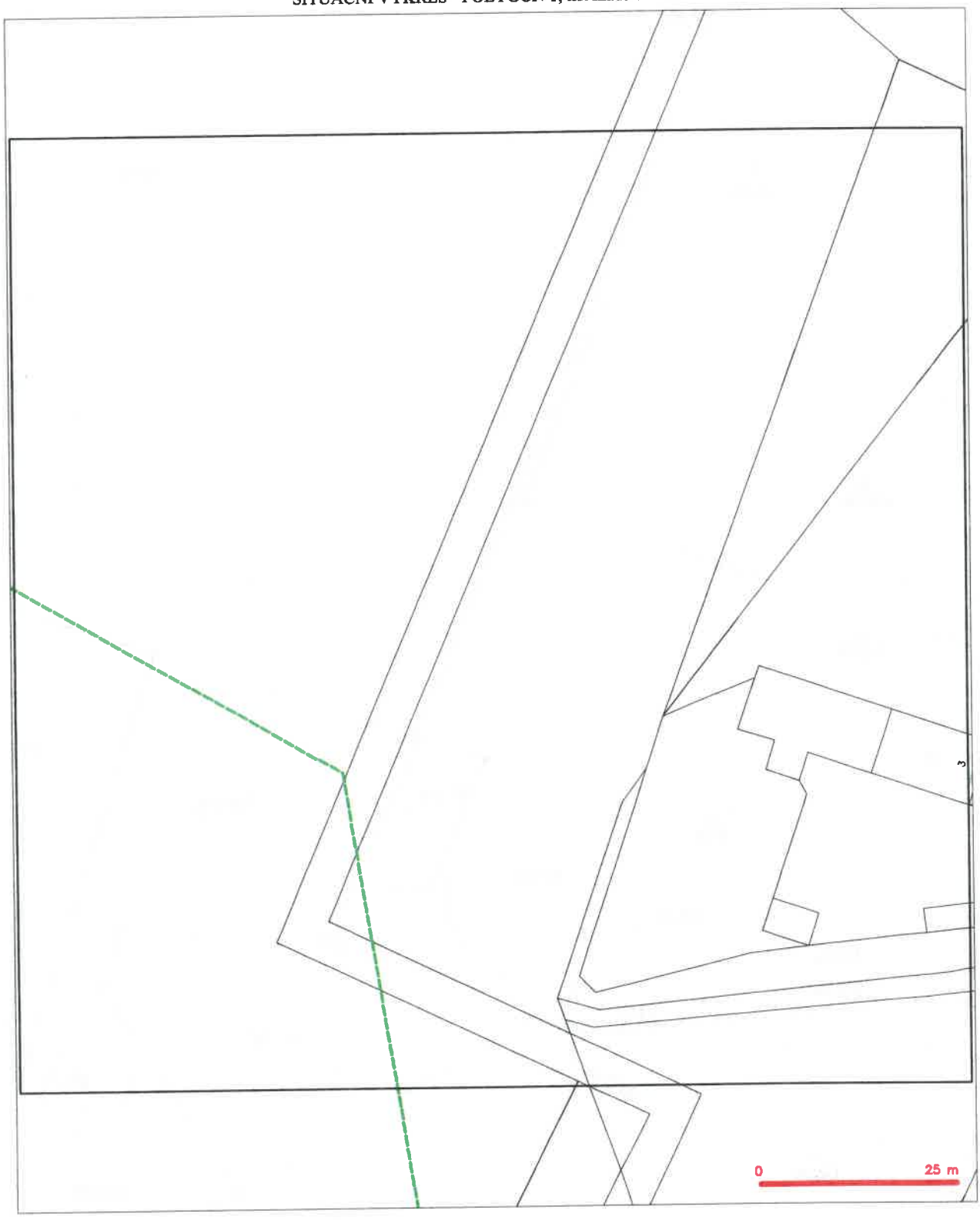

LEGENDA

- hranice zájmového území k vyjádření
- NN přípojka, území s NN přípojkou CETIN
- zaměřený průběh metalického kabelu
- zaměřený průběh optického kabelu, HDPE trubky nebo souběh optického a metalického kabelu
- nezaměřený průběh metalického kabelu
- nadzemní síť cizí
- nezaměřený průběh optického kabelu, HDPE trubky nebo souběh optického a metalického kabelu
- radiové síť, ochranné pásmo radiové sítě
- nadzemní síť
- nepravozovaná síť
- kolektor, kabelovod
- podzemní síť cizí
- síť s NN

SITUAČNÍ VÝKRES - POLYGON 1, list kladu P1-15



LEGENDA

- hranice zájmového území k vyjádření
- NN přípojka, úsek z NN přípojek CETIN
- zaměřený průběh metalického kabelu
- zaměřený průběh optického kabelu, HDPE trubky nebo souběh optického a metalického kabelu
- nezaměřený průběh metalického kabelu
- nadzemní sítě cizí
- nezaměřený průběh optického kabelu, HDPE trubky nebo souběh optického a metalického kabelu
- radiové sítě, ochranná pásma radiové sítě
- nadzemní sítě
- napravovaná síť
- podzemní sítě cizí
- sítě z NN
- kolektor, kabelovod

(tiskový formát A3)

Příloha k Vyjádření č.j.: 671476/18

Číslo žádosti: 0118 209 127

SITUAČNÍ VÝKRES - POLYGON 1, list kladu P1-16



LEGENDA

- hranice zájmového území k vyjádření
- NN přípojka, území s NN přípojkou CETIN
- zaměřený průběh metalického kabelu
- zaměřený průběh optického kabelu, HDPE trubky nebo souběh optického a metalického kabelu
- nezaměřený průběh metalického kabelu
- nadzemní sítě cizí
- nezaměřený průběh optického kabelu, HDPE trubky nebo souběh optického a metalického kabelu
- radiové sítě, ochranné pásmo radiové sítě
- nadzemní sítě
- neprovozované sítě
- podzemní sítě cizí
- sítě s NN
- kolektor, kabelovod

CETIN
ČESKÁ TELEKOMUNIKAČNÍ INFRASTRUKTURA

(tiskový formát A3) Příloha k Vyjádření č.j.: 671476/18 Číslo žádosti: 0118 209 127

SITUAČNÍ VÝKRES - POLYGON 1, list kladu P1-17

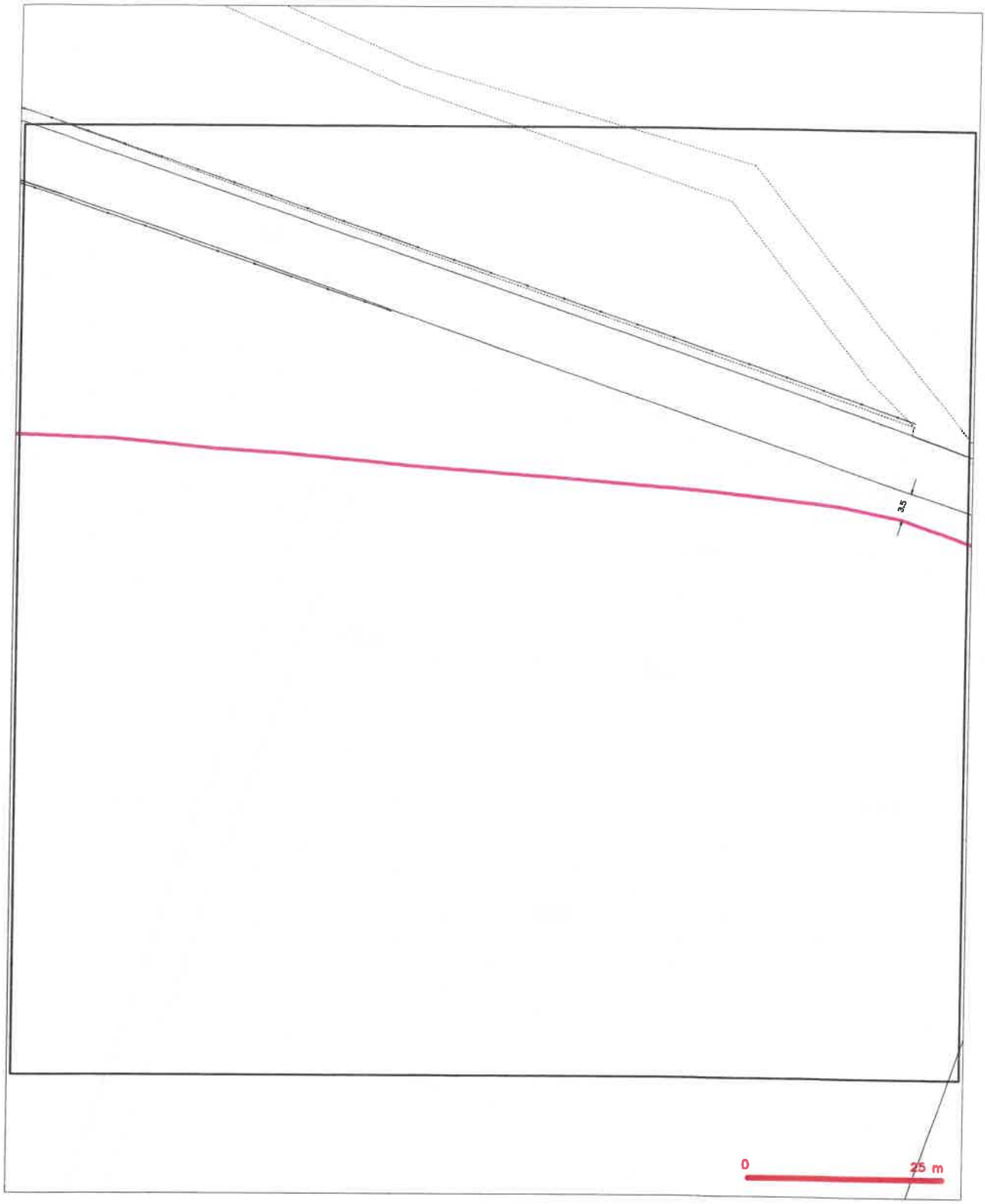

LEGENDA

- hranice zájmového území k vyjádření
- NN přípojka, území s NN přípojkou CETIN
- zaměřený průběh metalického kabelu
- zaměřený průběh optického kabelu, HDPE trubky nebo souběh optického a metalického kabelu
- nezaměřený průběh metalického kabelu
- nadzemní sítě cizí
- nezaměřený průběh optického kabelu, HDPE trubky nebo souběh optického a metalického kabelu
- rodové sítě, ochranné pásmo rodové sítě
- nadzemní sítě
- neprovozované sítě
- kolektor, kabelovod
- podzemní sítě cizí
- sítě s NN

CETIN
ČESKÁ TELEKOMUNIKAČNÍ INFRASTRUKTURA

(tiskový formát A3)

Příloha k Vyjádření č.j.: 671476/18

Číslo žádosti: 0118 209 127

SITUAČNÍ VÝKRES - POLYGON 1, list kladu P1-18

LEGENDA

- trasa zájmového území k vyjádření
- NN přípojka území z NN přípojkou CETIN
- zaměřený průběh metalického kabelu
- zaměřený průběh optického kabelu, HDPE trubky nebo soudělí optického a metalického kabelu
- nezaměřený průběh metalického kabelu
- nadzemní síť ČEZ
- nezaměřený průběh optického kabelu, HDPE trubky nebo soudělí optického a metalického kabelu
- radiová síť, ochranné pásmo radiové sítě
- nadzemní síť
- nepravoúhlá síť
- podzemní síť ČEZ
- síť z NN
- kolektor, kabelovod

ČETIN
ČESKÁ TELEKOMUNIKAČNÍ INFRASTRUKTURA

(tiskový formát A3) Příloha k Vyjádření č.j.: 671476/18 Číslo žádosti: 0118 209 127

SITUAČNÍ VÝKRES - POLYGON 1, list kladu P1-19

LEGENDA

- hranice zájmového území k vyjádření
- NN přípojka, území z NN přípojkou ČETIN
- zaměřený průběh metalického kabelu
- zaměřený průběh optického kabelu, HDPE trubky nebo soubě optického a metalického kabelu
- nezaměřený průběh metalického kabelu
- nadzemní sítě cizí
- nezaměřený průběh optického kabelu, HDPE trubky nebo soubě optického a metalického kabelu
- radiové sítě, ochranné pásmo radiové sítě
- nadzemní sítě
- neprovozované sítě
- podzemní sítě cizí
- sítě z NN
- kolektor, kabelovod

CETIN
ČESKÁ TELEKOMUNIKAČNÍ INFRASTRUKTURA

(tiskový formát A3)

Příloha k Vyjádření č.j.: 671476/18

Číslo žádosti: 0118 209 127

SITUAČNÍ VÝKRES - POLYGON 1, list kladu P1-20

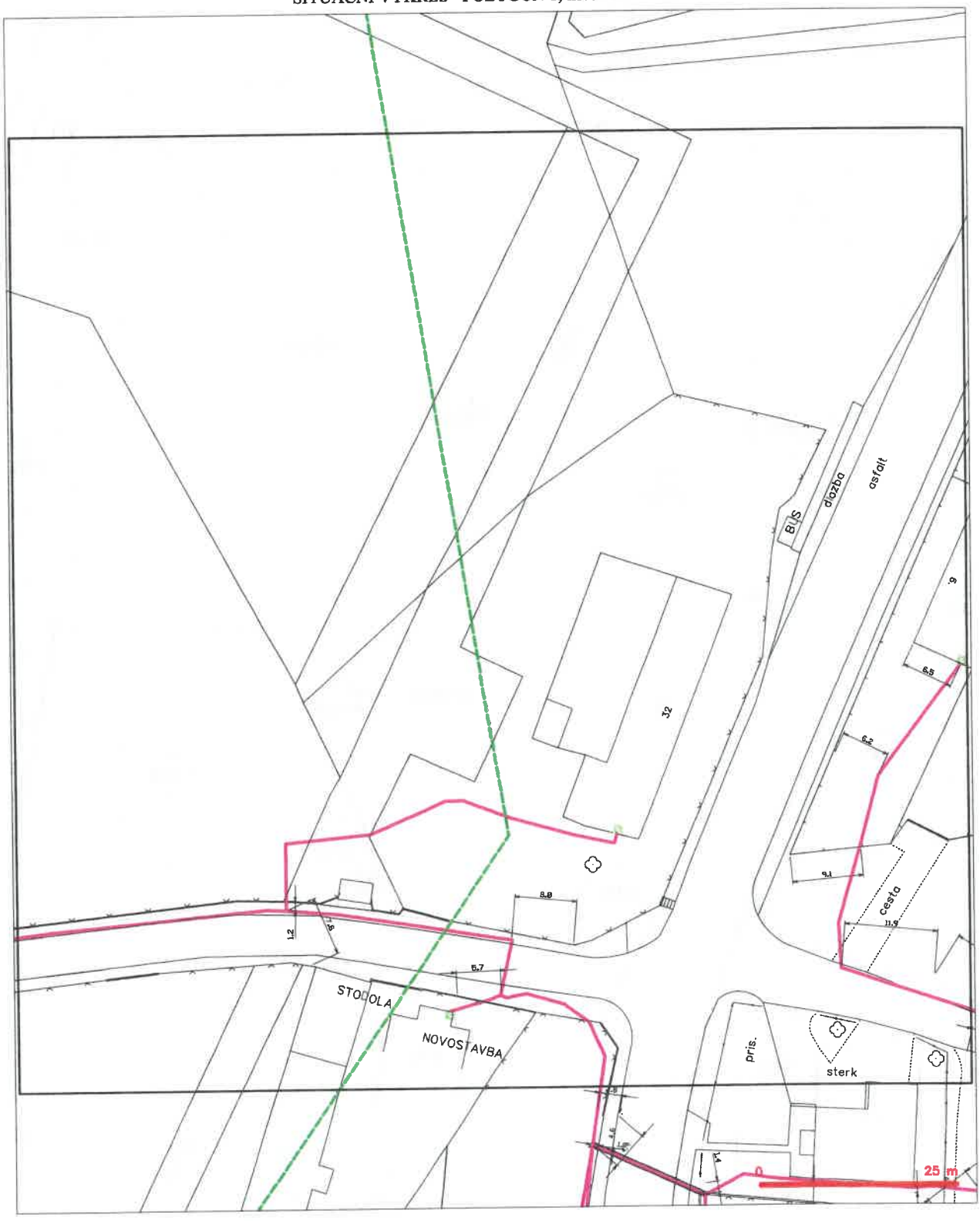

LEGENDA

- hranice zájmového území k vyjádření
- NN přípojka, území s NN přípojkou CETIN
- zaměřený průběh metalického kabelu
- zaměřený průběh optického kabelu, HDPE trubky nebo souběh optického a metalického kabelu
- nezaměřený průběh metalického kabelu
- nedzemní sítě cizí
- nezaměřený průběh optického kabelu, HDPE trubky nebo souběh optického a metalického kabelu
- radiové sítě, ochranné pásmo radiové sítě
- nedzemní sítě
- neprovozované sítě
- kolektor, kabelovod
- pedzemní sítě cizí
- sítě s NN

ČESKÁ TELEKOMUNIKAČNÍ INFRASTRUKTURA

(tiskový formát A3) Příloha k Vyjádření č.j.: 671476/18 Číslo žádosti: 0118 209 127

SITUAČNÍ VÝKRES - POLYGON 1, list kladu P1-21

LEGENDA

- hranice zájmového území k vyjádření
- NN přípojka, území s NN přípojkou CETIN
- zaměřený průběh metalického kabelu
- zaměřený průběh optického kabelu, HDPE trubky nebo souběh optického a metalického kabelu
- nezaměřený průběh metalického kabelu
- nadzemní sítě cizí
- nezaměřený průběh optického kabelu, HDPE trubky nebo souběh optického a metalického kabelu
- rodové sítě, ochranné pásmo rodové sítě
- nadzemní sítě
- neprovozované sítě
- podzemní sítě cizí
- sítě s NN
- kolektor, kabelovod

(tiskový formát A3)

Příloha k Vyjádření č.j.: 671476/18

Číslo žádosti: 0118 209 127

SITUAČNÍ VÝKRES - POLYGON 1, list kladu P1-22

LEGENDA

- trasa zájmového úseku k vyjádření
- NN přípojka úseku z NN přípojkou CETIN
- zaměřený průběh metalického kabelu
- zaměřený průběh optického kabelu, HDPE trubky nebo soubě optického a metalického kabelu
- nezaměřený průběh metalického kabelu
- nezaměřené sítě cizí
- nezaměřený průběh optického kabelu, HDPE trubky nebo soubě optického a metalického kabelu
- rozvodné sítě, ochranné pásmo rozvodné sítě
- nadzemní sítě
- nepravoúhlá síť
- podzemní sítě cizí
- sítě z NN
- kolektor, kabelovod

SITUAČNÍ VÝKRES - POLYGON 1, list kladu P1-23

LEGENDA

- hranice zájmového území k vyjádření
- NN přípojka území s NN přípojkou CETIN
- zaměřený průběh metalického kabelu
- zaměřený průběh optického kabelu, HDPE trubky nebo soudě optického a metalického kabelu
- nezaměřený průběh metalického kabelu
- nadzemní sítě cizí
- nezaměřený průběh optického kabelu, HDPE trubky nebo soudě optického a metalického kabelu
- radiové sítě, ochranné pásmo radiové sítě
- nadzemní sítě
- nepravoravané sítě
- podzemní sítě cizí
- sítě s NN
- kolektor, kabelovod

(tiskový formát A3)

Příloha k Vyjádření č.j.: 671476/18

Číslo žádosti: 0118 209 127

SITUAČNÍ VÝKRES - POLYGON 1, list kladu P1-24

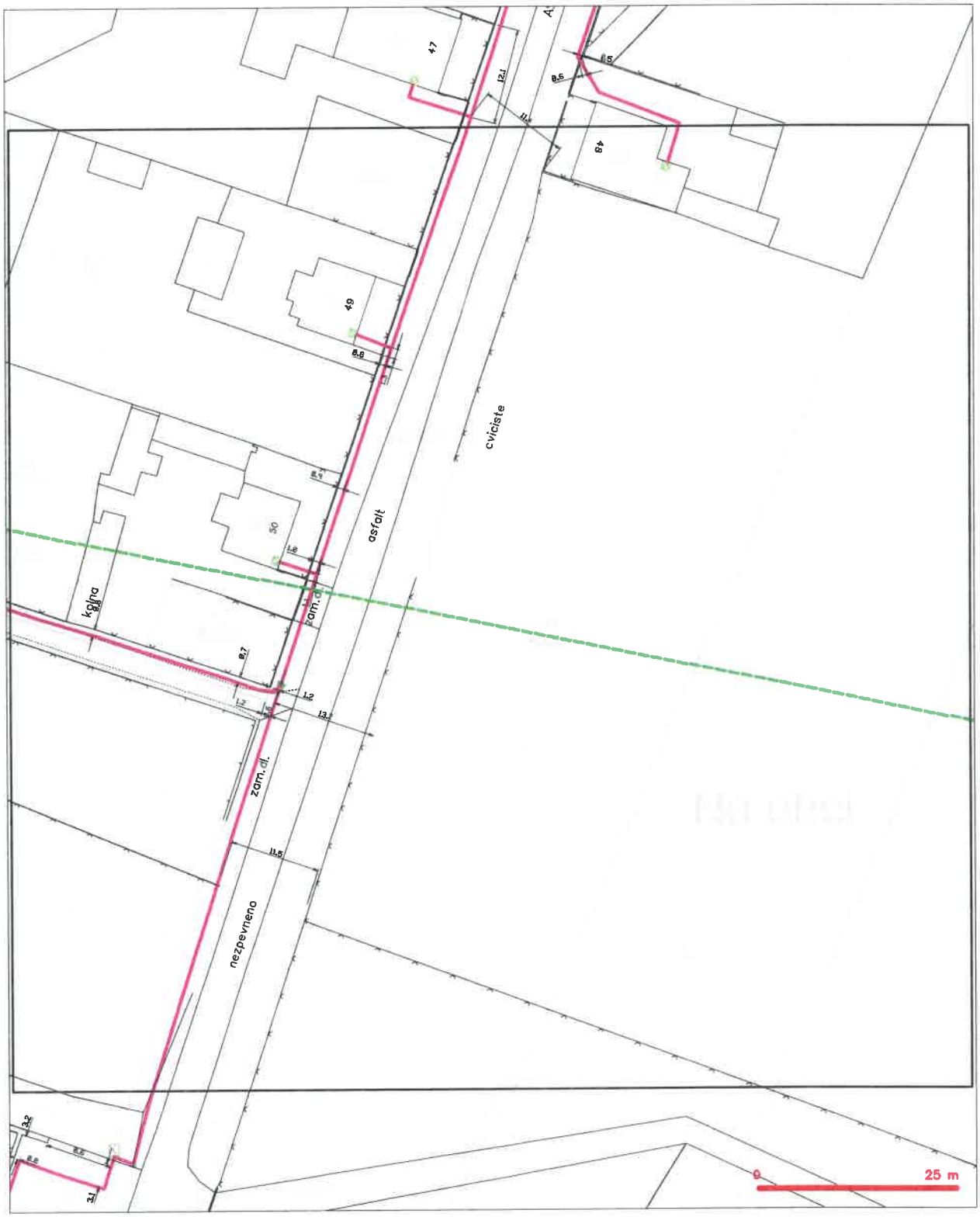

LEGENDA

- hranice zdjmového území k vyjádření
- NN přípojka, území s NN přípojkou CETIN
- zaměřený průběh metalického kabelu
- zaměřený průběh optického kabelu, HDPE trubky nebo souběh optického a metalického kabelu
- nezaměřený průběh metalického kabelu
- nadzemní sítě cizí
- nezaměřený průběh optického kabelu, HDPE trubky nebo souběh optického a metalického kabelu
- radiové sítě, ochranné pásmo radiové sítě
- nadzemní sítě
- neprovozované sítě
- podzemní sítě cizí
- sítě z NN
- kolektor, kabelovod

Česká telekomunikační infrastruktura a.s., Olšanská 2681/6, Praha 3, PSČ 13000, Czech Republic, www.cetin.cz
zapsaná v Obchodním rejstříku Městského soudu v Praze, oddíl B, vložka 70523, IČ: 04084063, DIČ CZ04084063

GridServices Člen **innogy**

VIS spol. s r.o. Hradec
Králové
Na Střezině 1079/10
50003 Hradec Králové

naše značka	vyřizuje	datum
5001765036	Pavel Gabriel	02.08.2018

Věc:
Zajištění kapacity a kvality SV Pardubice - Část 3.1 Napojení UV Hrobice na kanalizaci

K.ú. - p.č.: Hrobice , Čeperka

Stavebník: Vodovody a kanalizace Pardubice, a.s. , Teplého 2014 , 53002 Pardubice

Účel stanoviska: Povolení stavby - stavební režim (ÚR+SP)

GasNet, s.r.o., jako provozovatel distribuční soustavy (PDS) a technické infrastruktury, zastoupený GridServices, s.r.o., vydává toto stanovisko:

V ZÁJMOVÉM ÚZEMÍ STAVBY SE NACHÁZÍ TATO PLYNÁRENSKÁ ZAŘÍZENÍ A PLYNOVODNÍ PŘÍPOJKY :

- plynovody STL PE d 50 a d 63 + STL plynovodní přípojky

Požadujeme provést kontrolu dodržení podmínek (ČSN 736005) tohoto stanoviska pracovníkem GridServices, s.r.o.

Pro realizaci stavby stanovujeme tyto podmínky:

- Křížení a souběh kanalizace s plynárenským zařízením a plynovodními přípojkami (dále jen PZ) musí být v souladu s ČSN 73 6005, tab. 1 a 2.
- Obrysy kanalizačních šachet budou umístěny minimálně 500 mm od obrysu PZ.
- Při křížení PZ z materiálu PE bude provedena kontrola funkčnosti signalizačního vodiče.
- Pokud realizace stavby vyvolá výškovou nebo směrovou úpravu trasy PZ, bude toto posuzováno jako přeložka. Náklady budou hrazeny investorem stavby.
- Úhel křížení PZ s kanalizačním potrubím bude 90°, nelze-li tento úhel v odůvodněných případech dodržet, může být úhel křížení menší, nejméně však 60°.

Veškeré stavební práce musí být vykonávány tak, aby v žádném případě nenarušily bezpečný provoz uvedených plynárenských zařízení a plynovodních přípojek.

V rozsahu této stavby souhlasíme s povolením stavby dle zákona 183/2006 Sb. ve znění pozdějších předpisů. Tento souhlas platí pro územní řízení, řízení o územním souhlasu, veřejnoprávní smlouvy pro umístění stavby, zjednodušené územní řízení, ohlášení, stavební řízení, společné územní a stavební řízení, veřejnoprávní smlouvu o provedení stavby nebo oznámení stavebního záměru s certifikátem autorizovaného inspektora.

V zájmovém území se mohou nacházet plynárenská zařízení jiných vlastníků či správců, případně i dlouhodobě nefunkční/neprovozovaná plynárenská zařízení bez dostupných informací o jejich poloze a vlastnictví.

Plynárenské zařízení a plynovodní přípojky jsou dle ust. § 2925 zákona č. 89/2012 Sb., občanského zákoníku, provozovány jako zařízení zvlášť nebezpečné a z tohoto důvodu jsou chráněny ochranným pásmem dle zákona č.458/2000 Sb. ve znění pozdějších předpisů.

Nedodržení podmínek uvedených v tomto stanovisku zakládá odpovědnost stavebníka za vzniklé škody.

GridServices, s.r.o.
Plynárenská 499/1
Zábrdovice
602 00 Brno
T +420532221111
F +420545578571
E info@gridservices.cz
I www.gridservices.cz
IČ: 27935311
DIČ: CZ27935311

Zapsán do obchodního rejstříku:
Krajský soud v Brně
oddíl C, vložka 57165
26.07.2007

Bankovní spojení:
Československá obchodní banka, a.s.
Číslo účtu: 17837923
Kód banky: 0300

Rozsah ochranného pásma je stanoven v zákoně 458/2000 Sb. ve znění pozdějších předpisů.

Při realizaci uvedené stavby budou dodrženy podmínky pro provádění stavební činnosti:

1) Za stavební činnosti se pro účely tohoto stanoviska považují všechny činnosti prováděné v ochranném pásmu plynárenského zařízení a plynovodních přípojek (tzn. i bezvýkopové technologie a terénní úpravy) a činnosti mimo ochranné pásmo, pokud by takové činnosti mohly ohrozit bezpečnost a spolehlivost plynárenského zařízení a plynovodních přípojek (např. trhací práce, sesuvy půdy, vibrace, apod.).

2) Stavební činnosti je možné realizovat pouze při dodržení podmínek stanovených v tomto stanovisku. Nebudou-li tyto podmínky dodrženy, budou stavební činnosti, považovány dle § 68 zákona č.458/2000 Sb. ve znění pozdějších předpisů za činnost bez našeho předchozího souhlasu. Při každé změně projektu nebo stavby (zejména trasy navrhovaných inženýrských sítí) je nutné požádat o nové stanovisko k této změně.

3) Před zahájením stavební činnosti bude provedeno vytyčení trasy a přesné určení uložení plynárenského zařízení a plynovodních přípojek. Vytyčení trasy provede příslušná provozní oblast (formulář a kontakt naleznete na www.gridservices.cz nebo NONSTOP zákaznická linka 800 11 33 55). Při žádosti uvede žadatel naši značku (číslo jednací) uvedenou v úvodu tohoto stanoviska. O provedeném vytyčení trasy bude sepsán protokol. Přesné určení uložení plynárenského zařízení a plynovodních přípojek je povinen provést stavebník na svůj náklad. Bez vytyčení trasy a přesného určení uložení plynárenského zařízení a plynovodních přípojek stavebníkem nesmí být vlastní stavební činnosti zahájeny. Vytyčení plynárenského zařízení a plynovodních přípojek považujeme za zahájení stavební činnosti.

4) Bude dodržena mj. ČSN 73 6005, TPG 702 04, zákon č.458/2000 Sb. ve znění pozdějších předpisů, případně další předpisy související s uvedenou stavbou.

5) Pracovníci provádějící stavební činnosti budou prokazatelně seznámeni s polohou plynárenského zařízení a plynovodních přípojek, rozsahem ochranného pásma a těmito podmínkami.

6) Při provádění stavební činnosti, vč. přesného určení uložení plynárenského zařízení je stavebník povinen učinit taková opatření, aby nedošlo k poškození plynárenského zařízení a plynovodních přípojek nebo ovlivnění jejich bezpečnosti a spolehlivosti provozu. Nebude použito nevhodného nářadí, zemina bude těžena pouze ručně bez použití pneumatických, elektrických, bateriových a motorových nářadí.

7) Odkryté plynárenské zařízení a plynovodní přípojky budou v průběhu nebo při přerušení stavební činnosti řádně zabezpečeny proti jejich poškození.

8) V případě použití bezvýkopových technologií (např. protlaku) bude před zahájením stavební činnosti provedeno úplné obnažení plynárenského zařízení a plynovodních přípojek v místě křížení na náklady stavebníka. V případě, že nebude tato podmínka dodržena, nesmí být použita bezvýkopová technologie.

9) Stavebník je povinen neprodleně oznámit každé i sebemenší poškození plynárenského zařízení nebo plynovodních přípojek (vč. izolace, signalizačního vodiče, výstražné fólie atd.) na telefon 1239.

10) Před provedením zásypu výkopu bude provedena kontrola dodržení podmínek stanovených pro stavební činnosti, kontrola plynárenského zařízení a plynovodních přípojek. Kontrolu provede příslušná provozní oblast (formulář a kontakt naleznete na www.gridservices.cz nebo NONSTOP zákaznická linka 800 11 33 55). Při žádosti uvede žadatel naši značku (číslo jednací) uvedenou v úvodu tohoto stanoviska. Povinnost kontroly se vztahuje i na plynárenské zařízení, které nebylo odhaleno. O provedené kontrole bude sepsán protokol. Bez provedené kontroly nesmí být plynárenské zařízení a plynovodní přípojky zasypány. V případě, že nebudou dodrženy výše uvedené podmínky, je stavebník povinen na základě výzvy provozovatele plynárenského zařízení a plynovodních přípojek, nebo jeho zástupce doložit průkaznou dokumentaci o nepoškození plynárenského zařízení a plynovodních přípojek během výstavby nebo provést na své náklady kontrolní sondy v místě styku stavby s plynárenským zařízením a plynovodními přípojkami.

11) Plynárenské zařízení a plynovodní přípojky budou před zásypem výkopu řádně podsypány a obsypány těženým pískem, bude provedeno zhutnění a bude osazena výstražná fólie žluté barvy, vše v souladu s ČSN EN 12007-1-4, TPG 702 01, TPG 702 04.

12) Neprodleně po skončení stavební činnosti budou řádně osazeny všechny poklopy a nadzemní prvky plynárenského zařízení a plynovodních přípojek.

13) Poklopy uzávěrů a ostatních armatur na plynárenském zařízení a plynovodních přípojkách, vč. hlavních uzávěrů plynu (HUP) na odběrném plynovém zařízení udržovat stále přístupné a funkční po celou dobu trvání stavební činnosti.

14) Případné zřizování staveniště, skladování materiálů, stavebních strojů apod. bude realizováno mimo ochranné pásmo plynárenského zařízení a plynovodních přípojek (není-li ve stanovisku uvedeno jinak).

15) Bude zachována hloubka uložení plynárenského zařízení a plynovodních přípojek (není-li ve stanovisku uvedeno jinak).

16) Při použití nákladních vozidel, stavebních strojů a mechanismů zabezpečit případný přejezd přes plynárenské zařízení a plynovodní přípojky uložením panelů v místě přejezdu plynárenského zařízení.

Platí pouze pro území vyznačené v příloze tohoto stanoviska a to 24 měsíců ode dne jeho vydání.

V případě dotčení pozemku v majetku společnosti GasNet, s.r.o. je třeba dále projednat smluvní vztah k tomuto pozemku. Kontakt na projednání naleznete na adrese www.gasnet.cz/cs/kontaktni-system/, činnost "Smluvní vztahy - pozemky a budovy plynárenských zařízení", případně na NONSTOP zákaznické lince 800 11 33 55.

Za správnost a úplnost dokumentace předložené s žádostí včetně jejího souladu s platnými předpisy plně zodpovídá její zpracovatel. Stanovisko nenahrazuje případná další stanoviska k jiným částem stavby.

V případě další korespondence nebo jednání (např. změna stavby) uvádějte naši značku - 5001765036 a datum tohoto stanoviska. Kontakty jsou k dispozici na www.gridservices.cz nebo NONSTOP zákaznická linka 800 11 33 55.

Gabriel

GasNet, s.r.o.
zastoupená společností GridServices, s.r.o., IČ 279 35 311
Pavel Gabriel
Vedoucí zpracování ext. požadavků-Čechy
Oddělení zpracování ext. požadavků-Čechy
+420495563464
pavel.gabriel@innogy.com

Přílohy: Orientační zákres plynárenského zařízení, Detailní zákres plynárenského zařízení, Ověřená příloha žadatele, Ověřená příloha žadatele

Příloha: Orientační zákres plynárenského zařízení. Tato příloha je nedílnou součástí stanoviska č. 5001765036 ze dne 02.08.2018.

Provozovatel DS: GasNet, s.r.o.; Stavebník: Vodovody a kanalizace Pardubice, a.s. , Teplého 2014 , 53002 Pardubice. K.ú.: Hrobice , Čeperka.

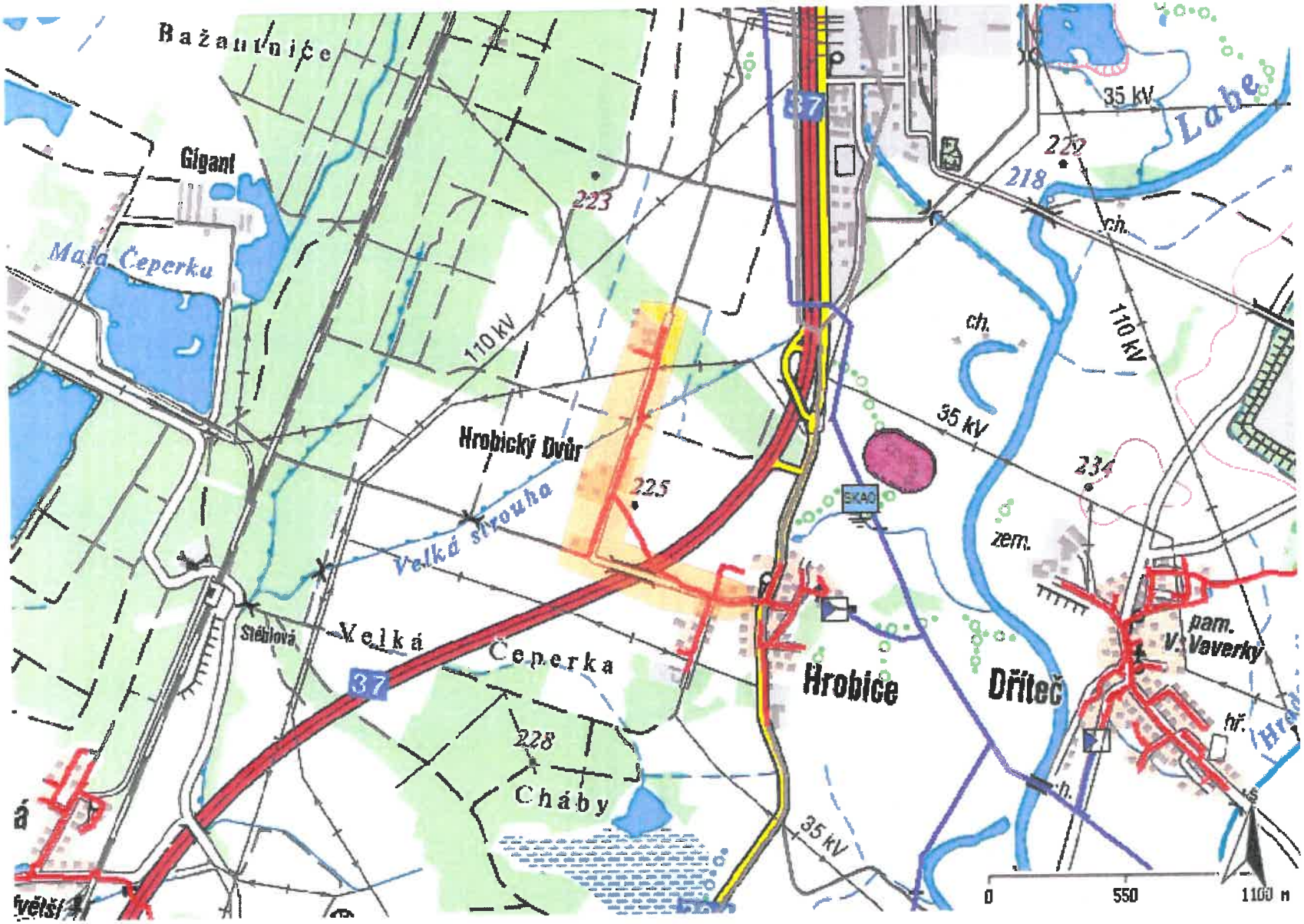

Legenda:

	linie plynovodu
	NTL
	STL
	VTL
	VVTL
	nefunkční
	plánovaná stavba před realizací
	ve výstavbě, neuvedeno do provozu
	regulační stanice
	ochranné zařízení
	kabel
	elektropřípojka
	kabel protikorozní ochrany
	anodové uzemnění
	stanice katodové ochrany
	pásmo vlivu anodového uzemnění SKAO

Příloha: Detailní zákres plynárenského zařízení. Tato příloha je nedílnou součástí stanoviska č. 5001765[illegible] ze dne 02.08.2018.

Provozovatel DS: GasNet, s.r.o.; Stavebník: Vodovody a kanalizace Pardubice, a.s. , Teplého 2014 , 53002 Pardubice. K.ú.: Hrobice , Čeperka.

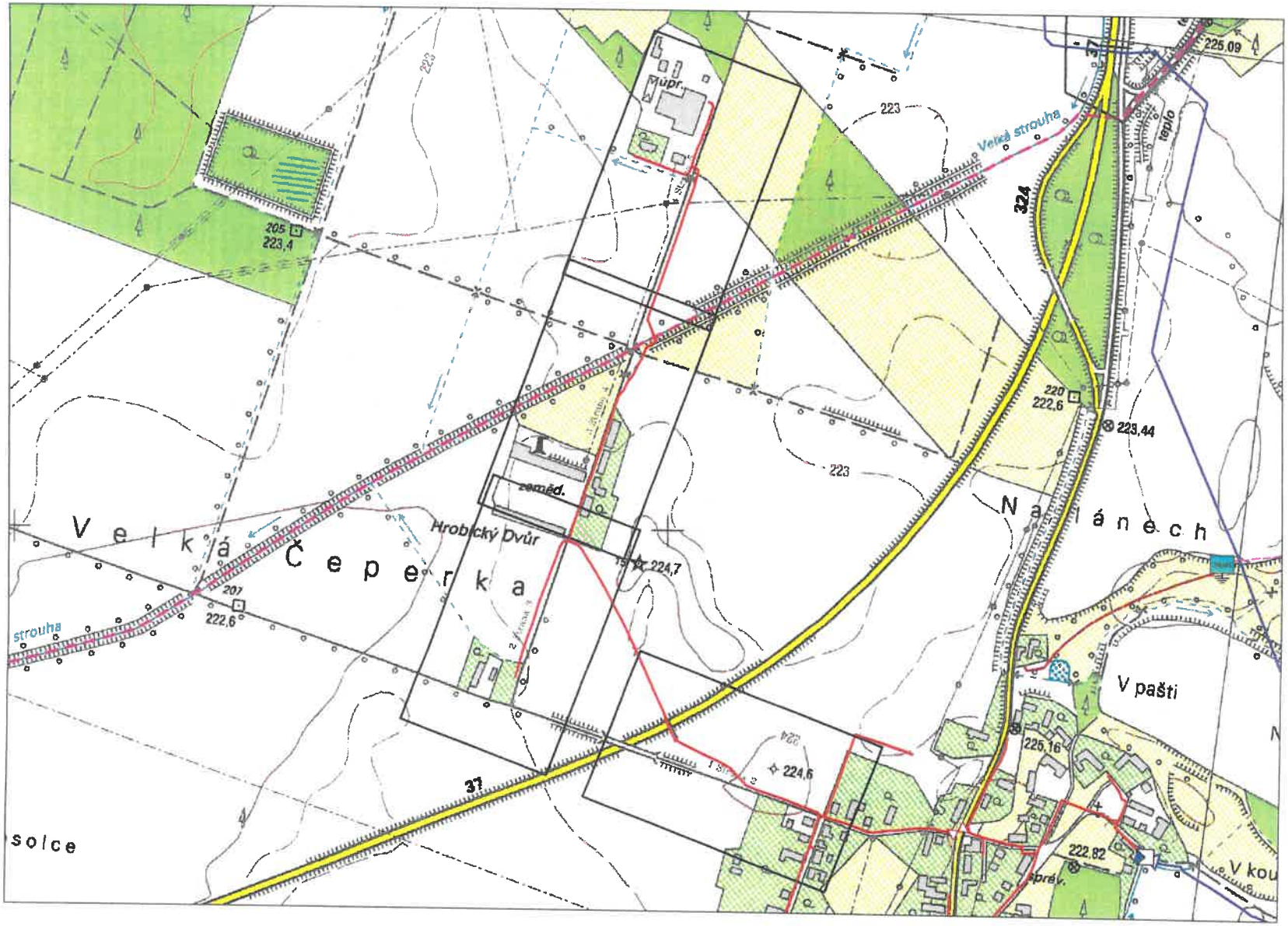

Legenda:

	linie plynovodu
	NTL
	STL
	VTL
	VVTL
	nefunkční
	plánovaná stavba před realizací
	ve výstavbě, neuvedeno do provozu
	regulační stanice
	ochranné zařízení
	kabel
	elektropřípojka
	kabel protikorozní ochrany
	anodové uzemnění
	stanice katodové ochrany
	pásmo vlivu anodového uzemnění SKAO

Příloha: Detailní zákres plynárenského zařízení. Tato příloha je nedílnou součástí stanoviska č. 5001765036 ze dne 02.08.2018.

Provozovatel DS: GasNet, s.r.o.; Stavebník: Vodovody a kanalizace Pardubice, a.s. , Teplého 2014 , 53002 Pardubice. K.ú.: Hrobice , Čeperka.

Legenda:

	linie plynovodu
	NTL
	STL
	VTL
	VVTL
	nefunkční
	plánovaná stavba před realizací
	ve výstavbě, neuvedeno do provozu
	regulační stanice
	ochranné zařízení
	kabel
	elektropřípojka
	kabel protikorozní ochrany
	anodové uzemnění
	stanice katodové ochrany
	pásmo vlivu anodového uzemnění SKAO

Příloha: Detailní zákres plynárenského zařízení. Tato příloha je nedílnou součástí stanoviska č. 5001765[illegible] ze dne 02.08.2018.

Provozovatel DS: GasNet, s.r.o.; Stavebník: Vodovody a kanalizace Pardubice, a.s. , Teplého 2014 , 53002 Pardubice. K.ú.: Hrobice , Čeperka.

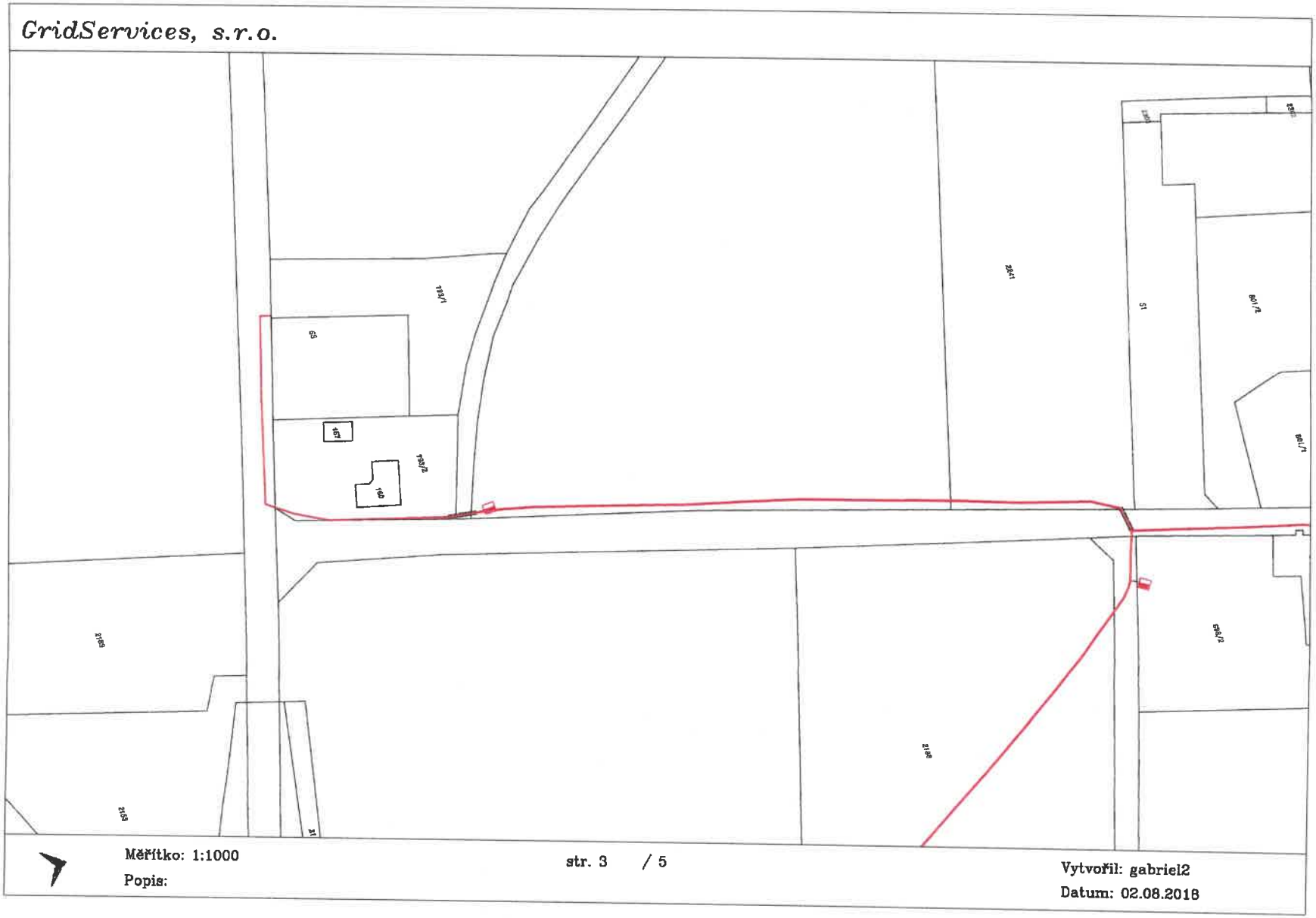

Legenda:

	linie plynovodu
	NTL
	STL
	VTL
	VVTL
	nefunkční
	plánovaná stavba před realizací
	ve výstavbě, neuvedeno do provozu
	regulační stanice
	ochranné zařízení
	kabel
	elektropřípojka
	kabel protikorozní ochrany
	anodové uzemnění
	stanice katodové ochrany
	pásmo vlivu anodového uzemnění SKAO

Příloha: Detailní zákres plynárenského zařízení. Tato příloha je nedílnou součástí stanoviska č. 5001765036 ze dne 02.08.2018.

Provozovatel DS: GasNet, s.r.o.; Stavebník: Vodovody a kanalizace Pardubice, a.s. , Teplého 2014 , 53002 Pardubice. K.ú.: Hrobice , Čeperka.

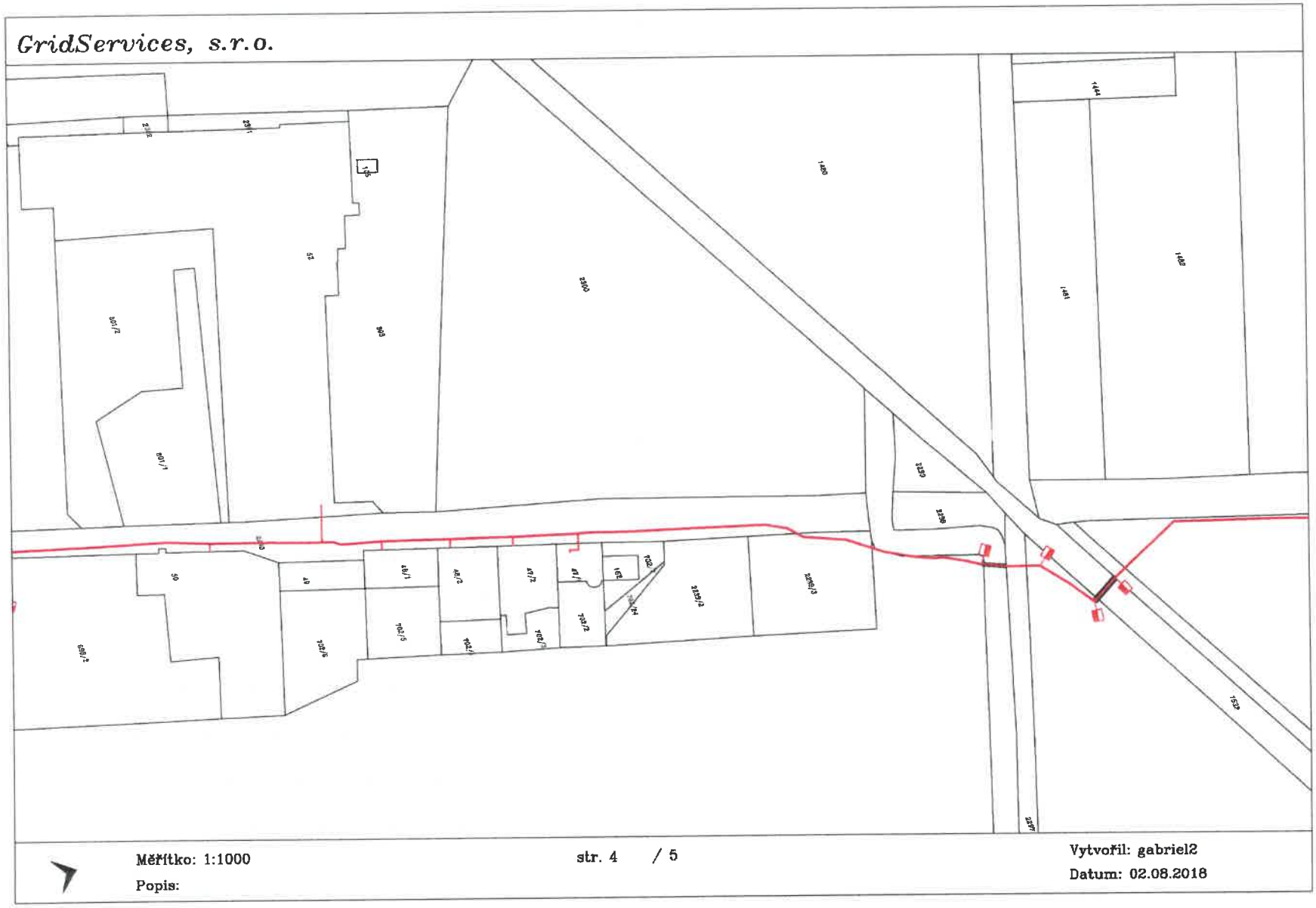

Legenda:

	linie plynovodu
	NTL
	STL
	VTL
	VVTL
	nefunkční
	plánovaná stavba před realizací
	ve výstavbě, neuvedeno do provozu
	regulační stanice
	ochranné zařízení
	kabel
	elektropřípojka
	kabel protikorozní ochrany
	anodové uzemnění
	stanice katodové ochrany
	pásmo vlivu anodového uzemnění SKAO

Příloha: Detailní zákres plynárenského zařízení. Tato příloha je nedílnou součástí stanoviska č. 500176[illegible] ze dne 02.08.2018.

Provozovatel DS: GasNet, s.r.o.; Stavebník: Vodovody a kanalizace Pardubice, a.s. , Teplého 2014 , 53002 Pardubice. K.ú.: Hrobice , Čeperka.

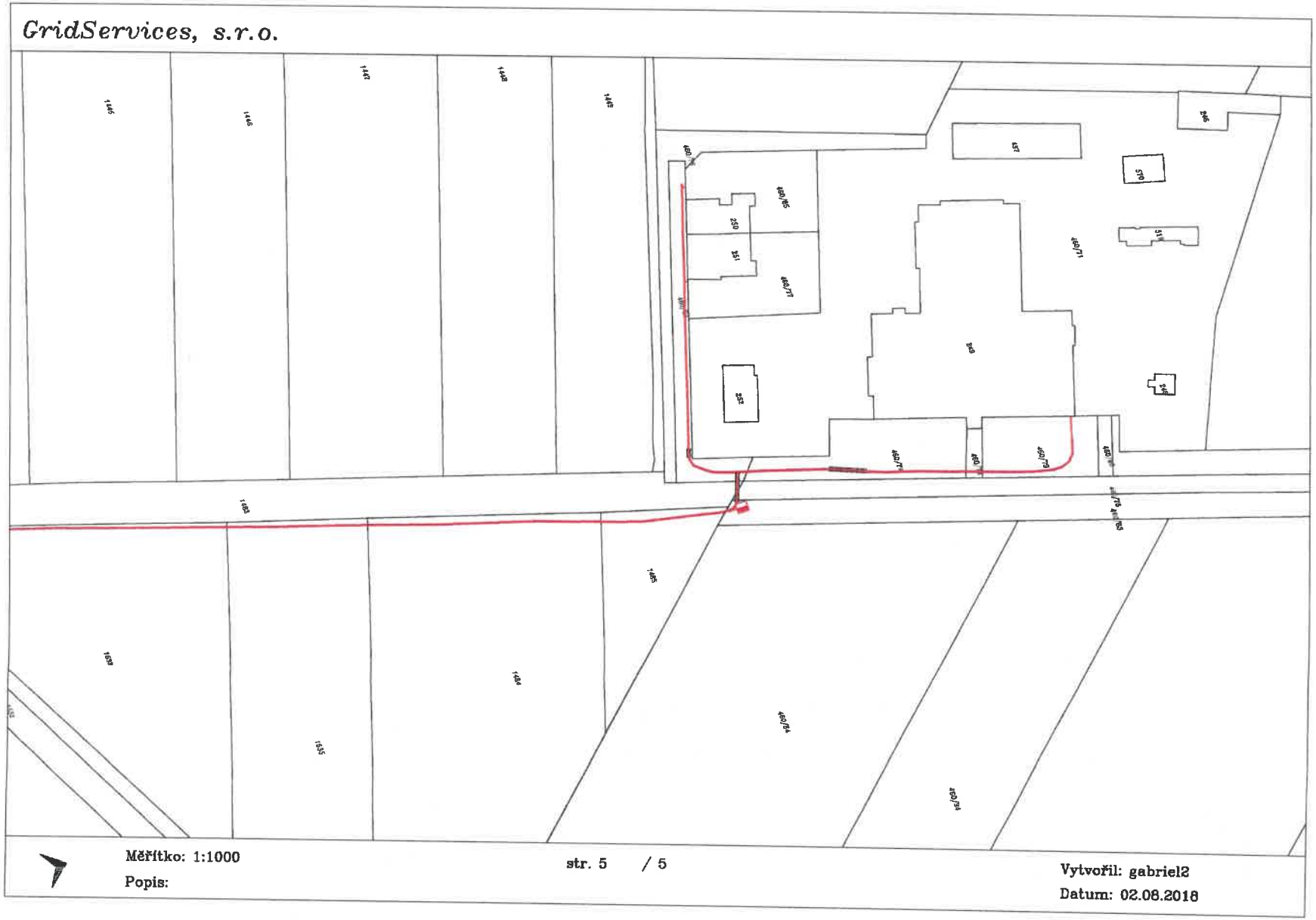

Legenda:

	linie plynovodu
	NTL
	STL
	VTL
	VVTL
	nefunkční
	plánovaná stavba před realizací
	ve výstavbě, neuvedeno do provozu
	regulační stanice
	ochranné zařízení
	kabel
	elektropřípojka
	kabel protikorozní ochrany
	anodové uzemnění
	stanice katodové ochrany
	pásmo vlivu anodového uzemnění SKAO

Příloha: Ověřená příloha žadatele. Tato příloha je nedílnou součástí stanoviska č. 5001765036 ze dne 02.08.2018.

Provozovatel DS: GasNet, s.r.o.; Stavebník: Vodovody a kanalizace Pardubice, a.s. , Teplého 2014 , 53002 Pardubice. K.ú.: Hrobice , Čeperka.

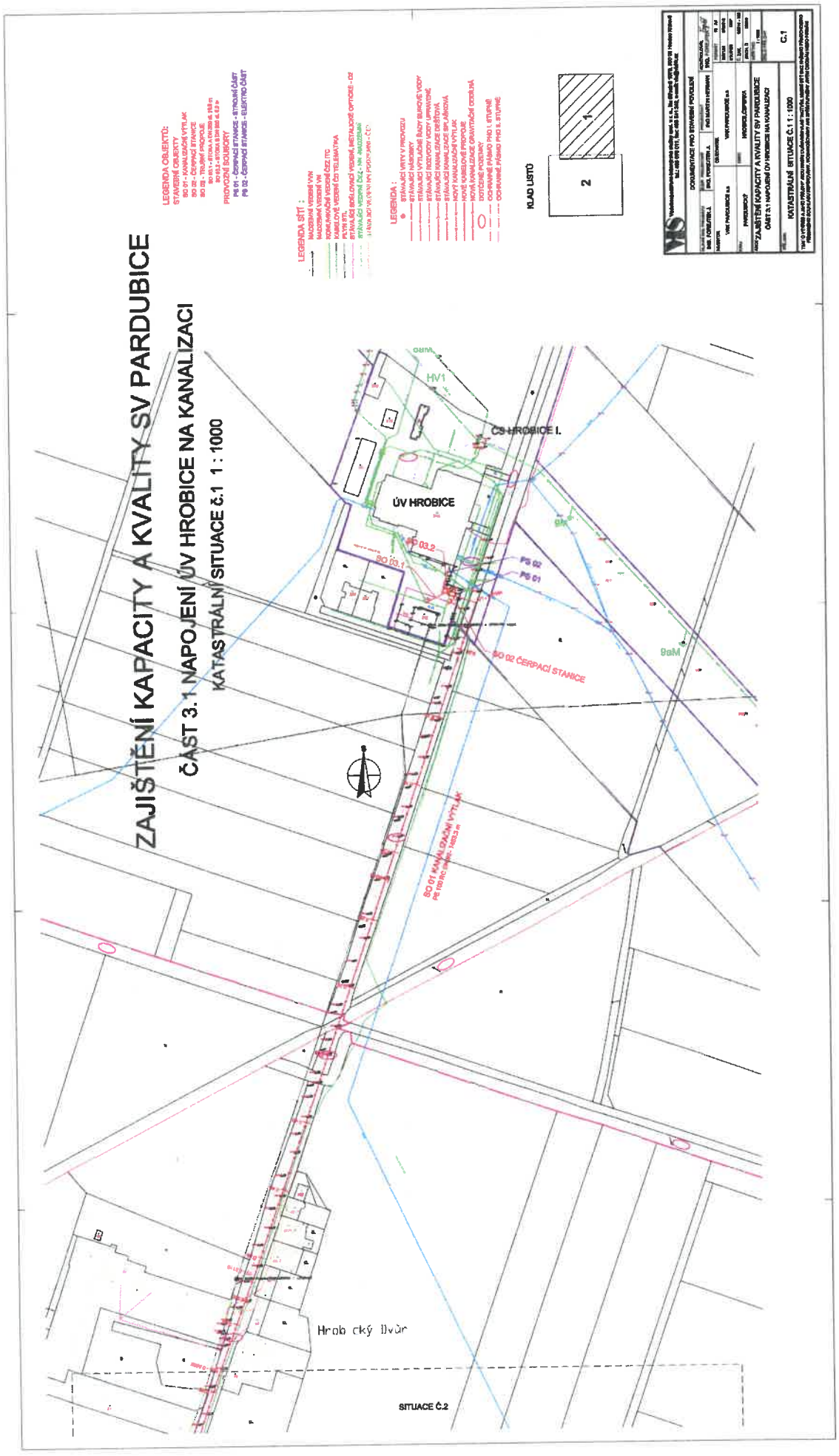

Příloha: Ověřená příloha žadatele. Tato příloha je nedílnou součástí stanoviska č. 5001765036 ze dne 02.08.2018.

Provozovatel DS: GasNet, s.r.o.; Stavebník: Vodovody a kanalizace Pardubice, a.s. , Teplého 2014 , 53002 Pardubice. K.ú.: Hrobice , Čeperka.

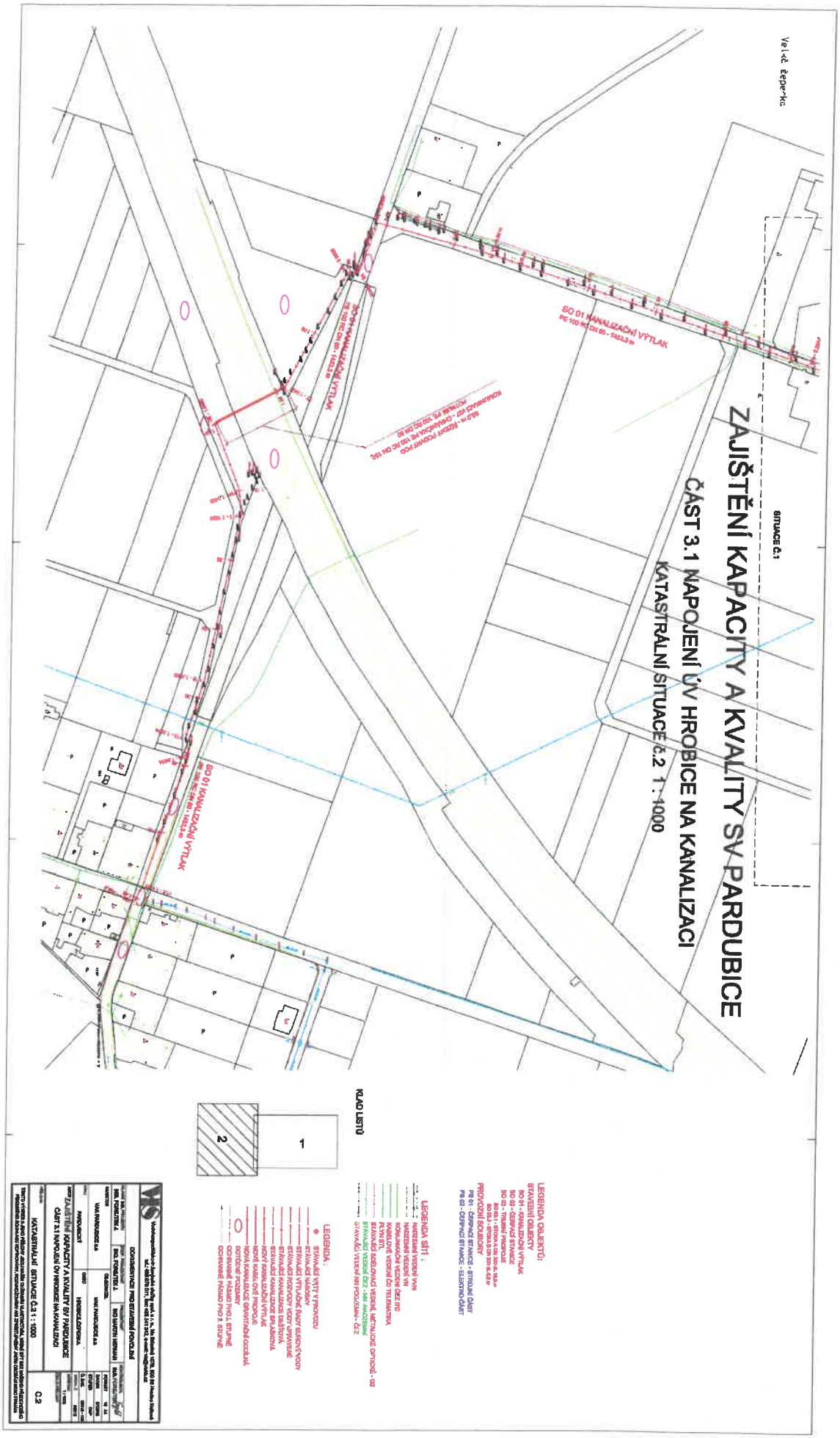

ČD-Telematika

Dopis zn.: 251503
Ze dne : 18.7.2018

Naše zn.: 08125/2018-0
Vyřizuje.: Kempná Miroslava
Tel.: +420 972 325 305
+420 725 069 003
FAX:
e-mail : miroslava.kempna@cdt.cz
Datum: 1.8.2018

VIS s.r.o.

Na Střezině 1079

500 03 Hradec Králové

Pekáč David

Věc: **Souhrnné stanovisko ČD - Telematika a.s. k existenci komunikačního vedení a zařízení v majetku SŽDC s.o. - divize TÚDC - stavební řízení/ dodatečné stavební povolení.**

Akce: **Zajištění kapacity a kvality SV Pardubice - Část 3.1 Napojení UV Hrobice na kanalizaci**

Území: Hrobice MOPD.

Vyjádření pozbývá platnosti dne 1.8.2020

Při realizaci výše uvedené akce **NEDOJDE** ke styku s telekomunikačním vedením a zařízením, která jsou chráněna ochranným pásmem dle §102 zák.č.127/2005 Sb.,o elektronických komunikacích.

Toto vyjádření platí jen pro dokumentaci ověřenou organizací ČD - Telematika a.s. a pro rozsah prací na ní vyznačených.

ČD - Telematika a.s.
Úsek servis infrastruktury
Vedoucí okrsku
Dlouhý Vlastimil
v.z. Kempná Miroslava

VIS spol. s r.o. Hradec Králové
David Pekáč
Na Střezině 1079
500 03 Hradec Králové

V Praze, 18.7.2018

Naše zn.: **MW000008751487164**

Věc: vyjádření k žádosti k akci **"Zajištění kapacity a kvality SV Pardubice - Část 3.1 Napojení UV Hrobice na kanalizaci"**

Sdělujeme Vám, že společnost Vodafone Czech Republic a.s., se sídlem Praha 5, náměstí Junkových 2, IČ: 25788001, zapsaná dne 13.8. 1999 v obchodním rejstříku vedeném Městským soudem v Praze pod spisovou značkou B.6064 na základě předložené dokumentace ze dne **18.7.2018**

souhlasí s realizací projektu.

Ve vámi zadaném zájmovém území a v uvedené výšce (výška stavby: 0 m, výška jeřábu: 0 m) se nenachází žádné podzemní ani nadzemní vedení naší společnosti.

Platnost vyjádření je **1 rok** od data vydání.

S pozdravem

v.z. Nora Hlásenská
Vodafone Czech Republic a.s.
Technická 23
616 00 Brno

Tel.: 775 012 847
E-mail: east@vodafone.cz

Seznam příloh/přiložených souborů:
Zadost_MW000008751487164.pdf

Vodafone Czech Republic a.s.
Náměstí Junkových 2
155 00 Praha 5

Vodafone péče o zákazníky: 800 77 00 77
IČO: 25788001, DIČ: CZ25788001
vodafone.cz

Společnost zapsaná v obchodním rejstříku vedeném Městským soudem v Praze, oddíl B, vložka 6064.

Královéhradecká provozní

VIS HK, s. r. o.
David Pekáč
Na Střezině 1079
500 03 Hradec Králové 3

Naše značka: 1140/TD-18

Vyřizuje linka: Vejvodová - 495 715 289

Dne: 20.7.2018

Akce: **Existence vodovodu v zájmovém území v k. ú. Čeperka a Hrobice**

Na základě Vaší žádosti Vám v příloze zasíláme situaci v M 1:30000 s informativním průběhem jednoho ze strategických vodovodních potrubí, tj. vodovodního přivaděče Pardubice – Hradec Králové, vodovodního řadu DN 500 T LT a vodovodních řadů v obci Bukovina (v k. ú. Bukovina nad Labem), které jsou v našem provozu, tj. v provozování Královéhradecké provozní, a.s. a které se nacházejí nejblíže Vašeho vyznačeného zájmového území v k. ú. Čeperka a Hrobice. Je nutné jejich stávající polohu respektovat.

Vodovod a kanalizace má dle § 23 Zákona č. 274/2001 Sb. o vodovodech a kanalizacích ve znění pozdějších předpisů ochranné pásmo, a to 1,5 m nebo 2,5 m od líce potrubí dle profilu a hloubky uložení. Toto ochranné pásmo musí zůstat beze staveb (nesmí se zde umisťovat žádné trvalé ani dočasně objemné stavby, ani zřizovat skládky materiálu nebo deponie zeminy), volné bez výsadby stromů a keřů a nebude zde nijak výrazně upravována niveleta terénu.

V obci Bukovina (v k. ú. Bukovina nad Labem) Královéhradecká provozní, a. s. provozuje vodovodní řady. Je nutné jejich stávající polohu respektovat.

Kanalizace v obci Bukovina (v k. ú. Bukovina nad Labem) není v provozování Královéhradecké provozní, a. s..

Vaše zájmová oblast, tj. obec Čeperka a Hrobice, nespadají do oblasti působení Královéhradecké provozní, a.s.. Rozvodné vodovodní řady a kanalizace (tj. zásobování pitnou vodou a odkanalizování nemovitostí) v obci Čeperka a Hrobice nejsou v provozování Královéhradecké provozní, a. s..

Proto je nutné požádat o vyjádření z hlediska existence sítí ve Vašem zájmovém území a v jeho okolí, tj. v k. ú. Hrobice a Čeperka, pro akci : „Zajištění kapacity a kvality SV Pardubice – část 3.1 Napojení UV Hrobice na kanalizaci" místně příslušné provozovatele nebo majitele vodovodů a kanalizací.

Královéhradecká provozní

Platnost tohoto vyjádření je 1 rok.

KRÁLOVÉHRADECKÁ PROVOZNÍ, a.s.
Vítá Nejedlého 893
500 03 Hradec Králové

Ing. Pavel Stejskal
vedoucí oddělení technické dokumentace a GIS

Příloha: předložená situace zájmového území bez měřítka
situace nejbližšího vodovodu v provozování Královéhradecké provozní, a.s. v M 1:30000

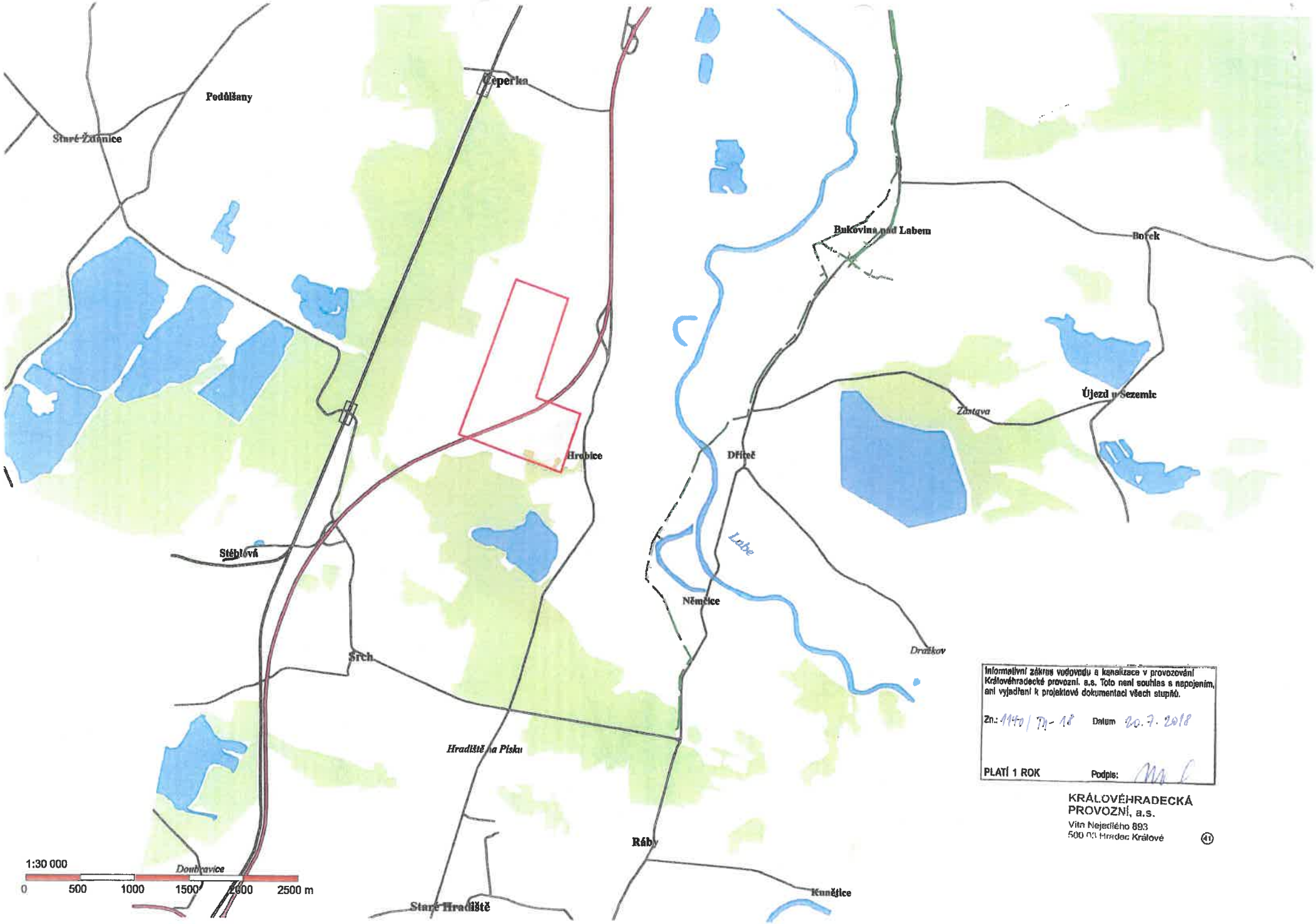

Informativní zákres vodovodu a kanalizace v provozování Královéhradecké provozní, a.s. Toto není souhlas s napojením, ani vyjádření k projektové dokumentaci všech stupňů.

Zn.: 1140 / TI - 18 Datum 20.7.2018

PLATÍ 1 ROK Podpis:

KRÁLOVÉHRADECKÁ PROVOZNÍ, a.s.
Víta Nejedlého 893
500 03 Hradec Králové

41

Zákres zájmového území

Dotčená k.ú.:
KÚ: Hrobice (648230), Čeperka (619558)

Dotčené pozemky:
Hrobice

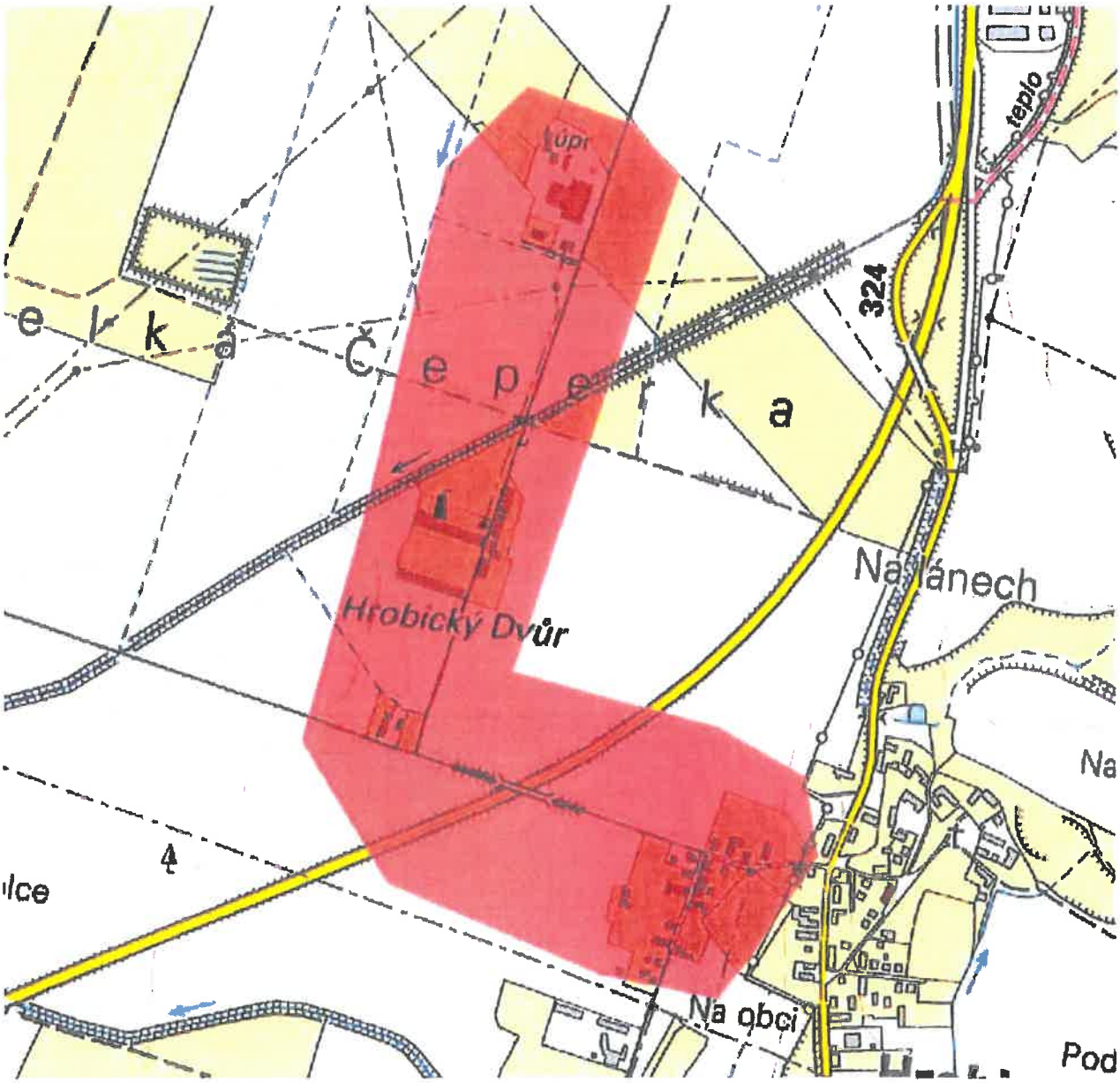

Platí pouze s vyjádřením
č. 1140/TM-18
ze dne: 20.7.2018

KRÁLOVÉHRADECKÁ
PROVOZNÍ, a.s.
Víta Nejedlého 893
500 03 Hradec Králové

41

UPR

OBEC ČEPERKA

B. Němcové 1, 533 45 Opatovice nad Labem

- 1. 08. 2018

VIS spol. s.r.o., Hradec Králové
pan Pekáč David
Na Střezině 1079
500 03 Hradec Králové 3

Vaše značka:	Naše značka:	Vyřizuje:	V Čeperce dne
0000251503	01090/18	Kristina Vosáhlová	30.07.2018

Věc:

Vyjádření k technické infrastruktuře na akci:

Zajištění kapacity a kvality SV Pardubice - část 3.1 Napojení UV Hrobice na kanalizaci

Na základě žádosti o vyjádření k technické infrastruktuře na akci: „Zajištění kapacity a kvality SV Pardubice - část 3.1 Napojení UV Hrobice na kanalizaci" Vám sdělujeme, že v zájmovém území dotčeném výše uvedenou stavbou se **nenachází** žádné inženýrské sítě v majetku obce Čeperka.

S pozdravem

OBEC ČEPERKA
B. Němcové 1
533 45 Čeperka
IČO:00273449, DIČ:CZ00273449

Kristina Vosáhlová
starostka obce

UPR

- 7. 08. 2018 610

Obec HROBICE

Hrobice 28, 533 52 Staré Hradiště

Dne: 6.8.2018

Vyjádření k technické infrastruktuře na akci : Zajištění kapacity a kvality SV Pardubice – Část 3.1 napojení UV Hrobice na kanalizaci.

Obec Hrobice nemá žádné sítě v zakresleném území v osobním vlastnictví.

Pleskotová Dáša
starostka

OBEC HROBICE
533 52 Staré Hradiště

606 660 207 *IČO:* 00273635 http://www.obec-hrobice.cz/ *e-mail:* hrobice@iol.cz Česká Spořitelna Pardubice
ID datové schránky: 5ijbuii *podatelna:* podatelna.hrobice@centrum.cz 1205493309/0800

EOP
ELEKTRÁRNY OPATOVICE

GPP

- 1. 08. 2018

V86

Vaše značka:
Naše značka: 216 - 18

Vyřizuje: Harvalík Pavel
Telefon: +420 466 843 814
Mobil: +420 724 010 425
E-mail: pharvalik@eop.cz

Datum: 30. 7. 2018

VIS spol s r. o. Hradec Králové
Pekáč David
Na Střezině 1079
500 03 Hradec Králové

vyjádření k existenci sítí nebo zařízení v majetku EOP a.s.

Název stavby	Zajištění kapacity a kvality SV Pardubice - Část 3.1 napojení UV Hrobice na kanalizaci
Projektant	Ing. Forejtek
Předložená část	Katastrální situace č. 1-2 1:1000
Číslo projektu	05518 – 100
Datum zpracování	07/2018
Stupeň projektu	DSP
Investor	VaK Pardubice
Číslo vyjádření EOP:	216 - 18

K výše uvedené akci uvádíme tyto připomínky:

Po ověření navrženého řešení sdělujeme, že v předložené situaci **nedojde ke styku** se zařízením v majetku Elektrárny Opatovice, a.s. a se stavbou souhlasíme a vzdáváme se odvolání ve správním řízení o vydání rozhodnutí a využití území.

Toto vyjádření platí jen pro dokumentaci, která byla žadatelem předložena a pro rozsah prací na ní vyznačených. Platnost tohoto vyjádření je 6 měsíců od data vydání.

Elektrárny Opatovice a.s.
distribuce tepla (3)
Opatovice nad Labem
532 13 Pardubice 2

VODOVODY A KANALIZACE PARDUBICE, a.s.
Teplého 2014, 530 02 Pardubice, Česká republika
IČO:60108631; OR KS V HK oddíl B, vložka 999

21. 08. 2018

VÁŠ DOPIS:
ZE DNE:
NAŠE ZNAČKA: Šl/18/v,k/393
VYŘIZUJE: Šlaisová
DATUM: 16.8.2018

VIS spol. s r.o.
David Pekáč
Na Střezině 1079
500 03 Hradec Králové

Věc: **Hrobice – zajištění kapacity a kvality SV – část 3.1. Napojení UV Hrobice na kanalizaci – vyjádření k existenci stávajících sítí**

V příloze Vám přikládáme orientační zákres stávajícího vodovodu a kanalizace ve správě VAK Pardubice, a.s.

Obecné připomínky:

1. Před zahájením prací si požádejte středisko vodovodů a středisko kanalizací o vytyčení trasy vodovodního a kanalizačního potrubí.
2. Požadujeme dodržet min. ochranné pásmo vodovodu a kanalizace, které je vymezeno vodorovnou vzdáleností od vnějšího líce stěny potrubí nebo stoky na každou stranu do průměru 500 mm včetně 1,5 m a od průměru 500 mm 2,5 m. Používání mechanizace bude omezeno. Pro hutnění může být použit pouze statický válec, beranění nelze provádět. Umisťování konstrukcí (sloupy, základy apod.) a vysazování zeleně v ochranném pásmu bude omezeno a dohodne se způsob provedení a opatření.
3. Veškeré poklopy, které budou stavbou dotčeny, musí být na náklady investora osazeny do úrovně budoucí nivelety.
4. Na hydranty, traťová šoupata a kanalizační poklopy nesmí být ukládán materiál z výkopu. Veškeré armatury a tvarovky musí být po celou dobu výstavby zabezpečeny proti poškození těžkými vozidly.
5. Během stavby nesmí dojít k omezení přístupu ani příjezdu k vodovodnímu a kanalizačnímu rozvodu a zařízení, jejichž provozuschopnost nesmí být stavbou ohrožena. Stavební materiál nebude ukládán v okolí trasy vodovodu.

Toto stanovisko neslouží pro potřeby územního a stavebního řízení.

S pozdravem

Ing. Pavel Janoušek
vedoucí provozně technického oddělení

VODOVODY A KANALIZACE PARDUBICE, a.s.
Teplého 2014, 530 02 PARDUBICE
IČO 60 10 86 31 DIČ CZ60108631
OR KS HK, oddíl B, vložka 999

Platnost vyjádření do 08/2019.
Na vědomí: VAK Pce – Ing. Štorek, p. Vojtěch
Spis: vyj. Pce 2018

TEL. 466 798 447
FAX. 466 304 643
e-mail: romana.slaisova@vakpce.cz
www.vakpce.cz

BANKOVNÍ SPOJENÍ
ČSOB, a.s.
17699313/0300

IČO
60108631

DIČ
CZ60108631

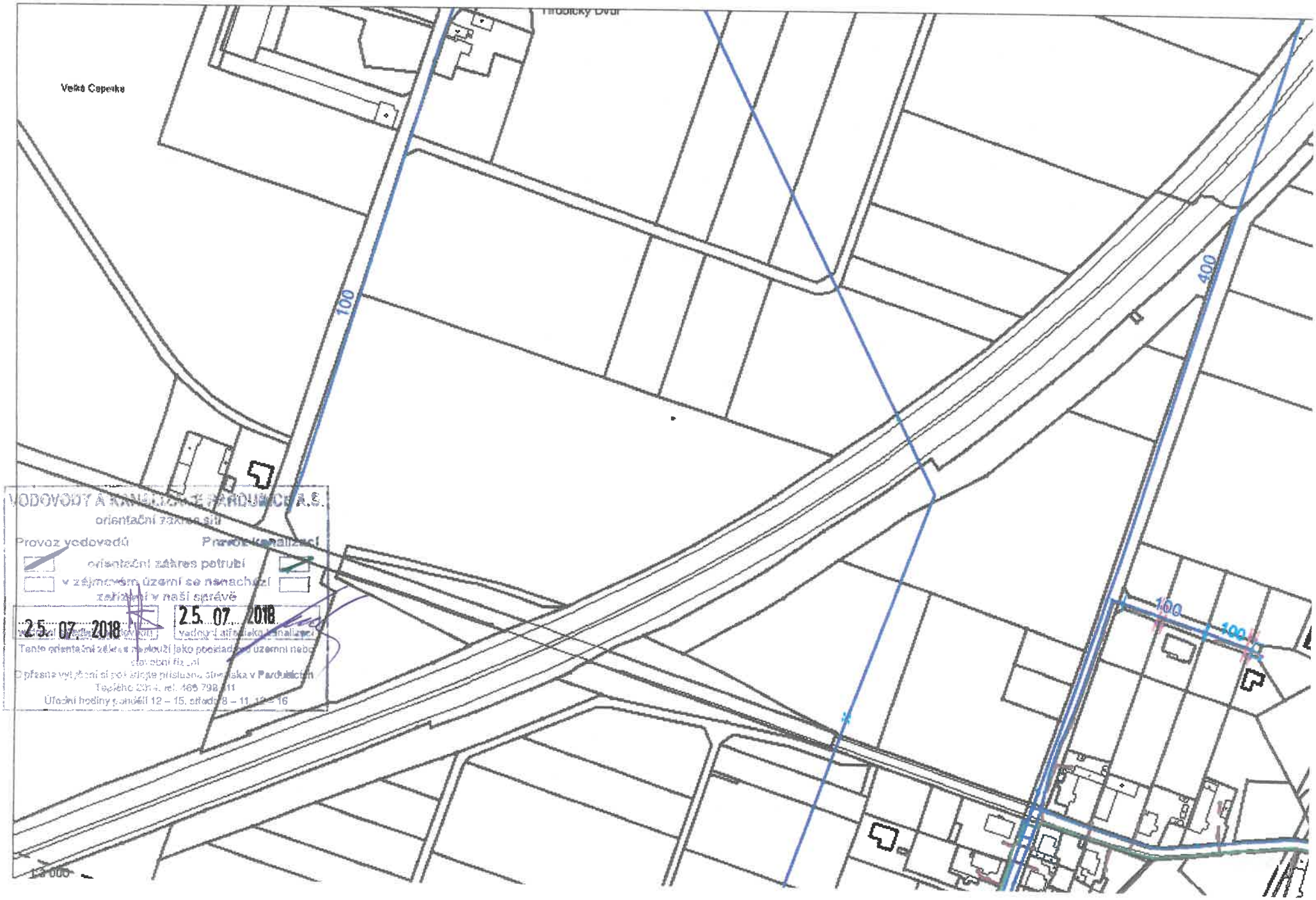
Velká Čapelka
100
400
100
100
VODOVODY A KANALIZACE PARDUBICE A.S.
orientační zákres sítí
Provoz vodovodů
Provoz kanalizací
orientační zákres potrubí
v zájmovém území se nenachází
zařízení v naší správě
25. 07. 2018
25. 07. 2018
vedoucí střediska kanalizací
Tento orientační zákres nezaloužil jako podkladové územní nebo stavební fixní
O přesné vytýčení si požádejte příslušná střediska v Pardubicích
Teplého 2014, tel. 465 798 111
Úřední hodiny pondělí 12 – 15, středa 8 – 11, 12 – 16
1:3 000

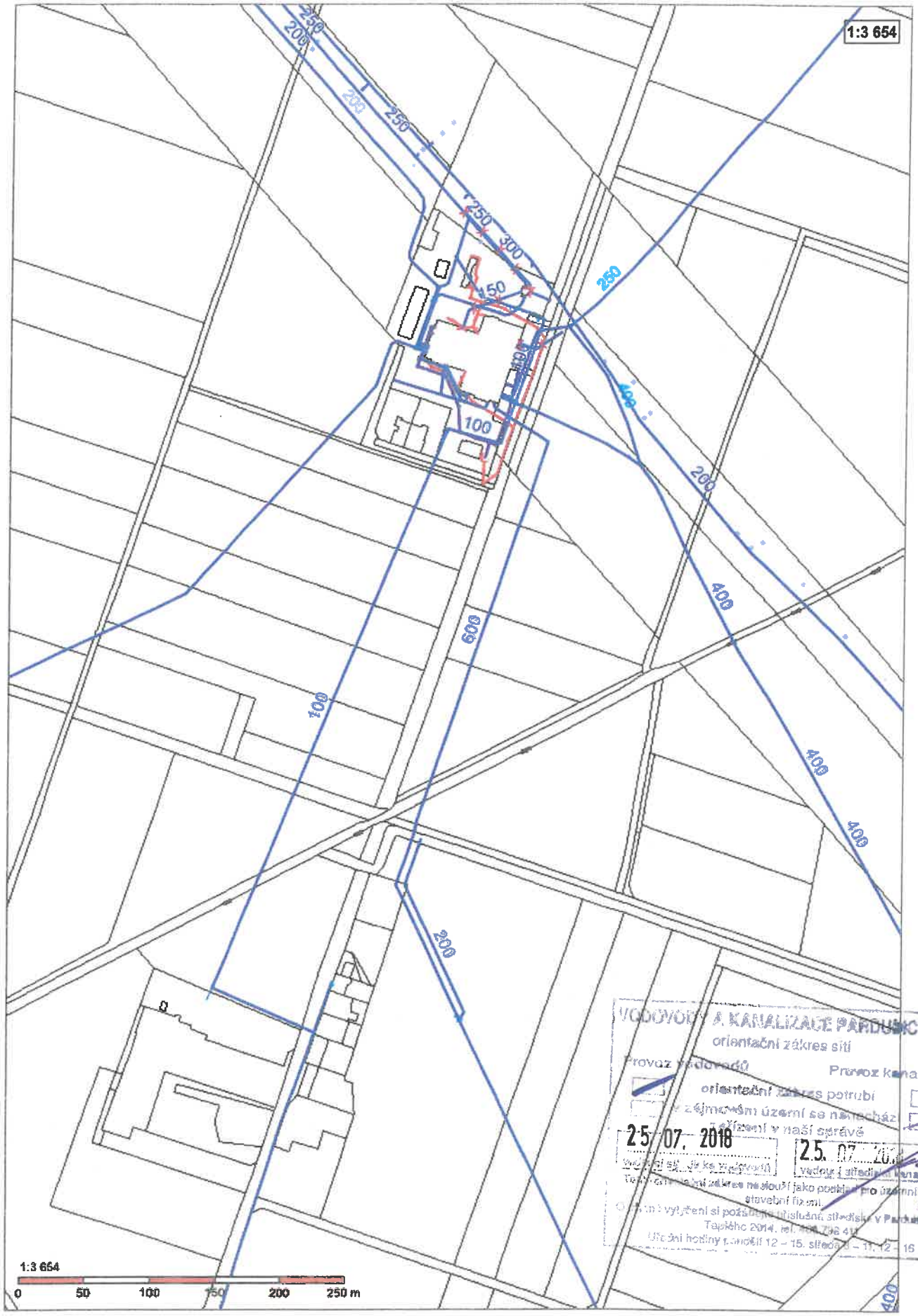

VODOVODY A KANALIZACE PARDUBICE A.S.
orientační zákres sítí
Provoz vodovodů
Provoz kanalizací
orientační zákres potrubí
v zájmovém území se nenachází
zařízení v naší správě
25. 07. 2018
vedoucí sítí jiné ke vodovodu
25. 07. 2018
vedoucí střediska kanalizace
Tento orientační zákres neslouží jako podklad pro územní nebo stavební řízení.
O [illegible] vytyčení si požádejte příslušné středisko v Pardubicích
Teplého 2014, tel. [illegible]
Úřední hodiny pondělí 12 – 15, středa 8 – 11, 12 – 16

VODOVODY A KANALIZACE PARDUBICE A.S.
orientační zákres sítí

Provoz vodovodů | Provoz kanalizací

orientační zákres potrubí
v zájmovém území se nenachází zařízení v naší správě

25. 07. 2018 — vedoucí střediska vodovodů
25. 07. 2018 — vedoucí střediska kanalizací
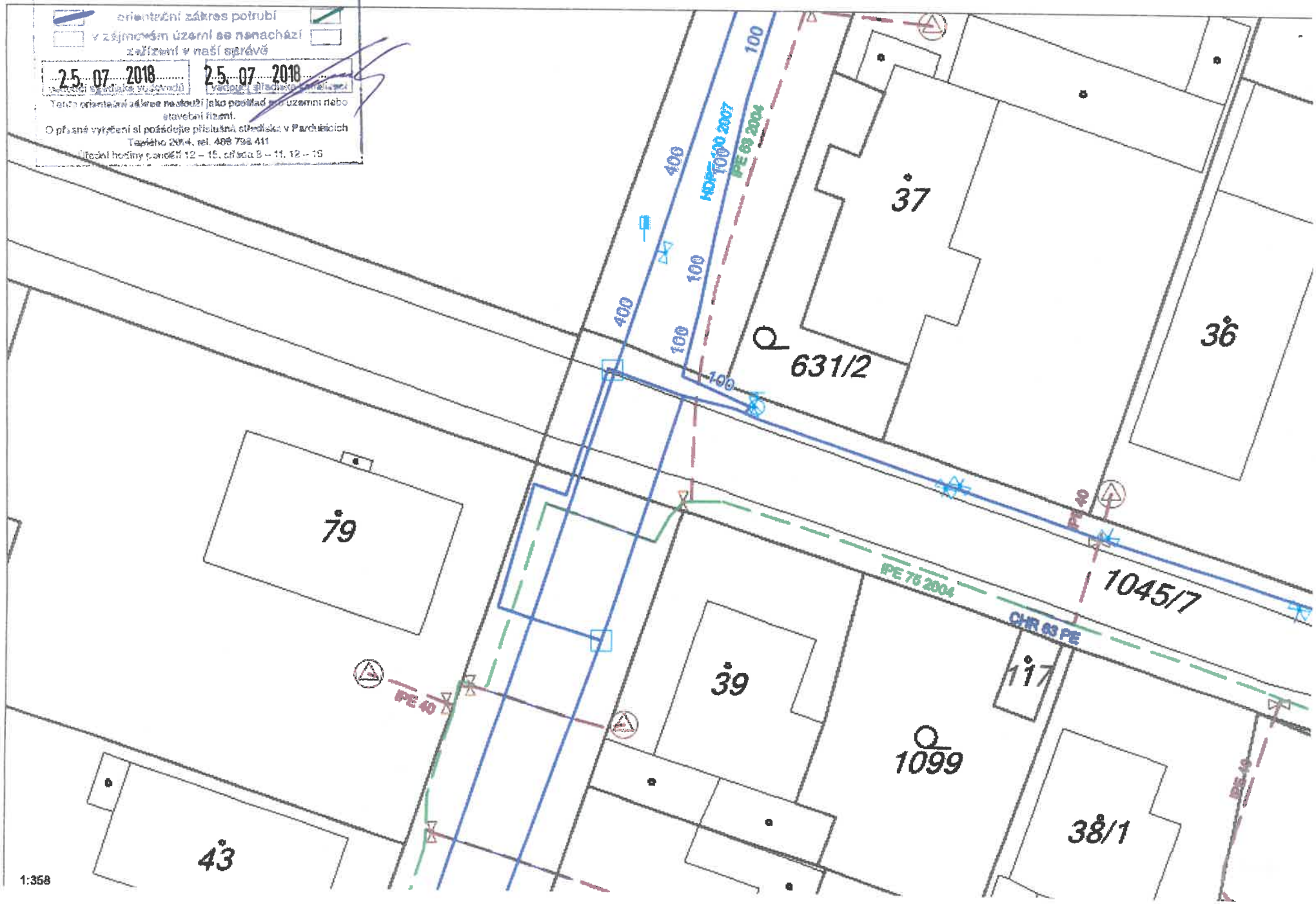
Tento orientační zákres neslouží jako podklad pro územní nebo stavební řízení.
O přesné vytýčení si požádejte příslušná střediska v Pardubicích
Teplého 2014, tel. 488 798 411
Úřední hodiny pondělí 12 – 15, středa 8 – 11, 12 – 15