



Informace o pozemku

Parcelní číslo: [630/12](#) 

Obec: [Rokytno \[575577\]](#) 

Katastrální území: [Rokytno \[741078\]](#)

Číslo LV: [10001](#)

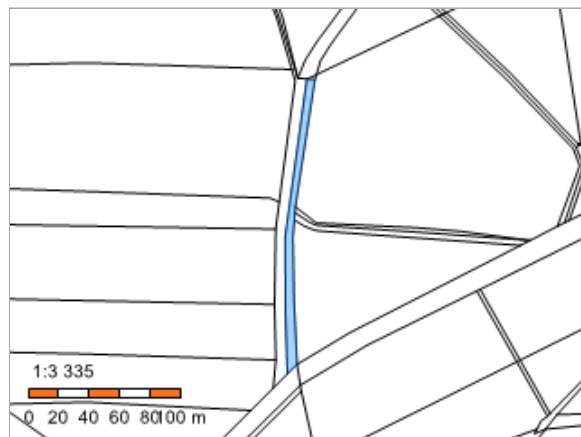
Výměra [m²]: 1025

Typ parcely: Parcela katastru nemovitostí

Mapový list:

Určení výměry: Graficky nebo v digitalizované mapě

Druh pozemku: trvalý travní porost



Vlastníci, jiní oprávnění

Vlastnické právo

Podíl

Obec Rokytno, č. p. 21, 53304 Rokytno

Způsob ochrany nemovitosti

Název

zemědělský půdní fond

Seznam BPEJ

BPEJ Výměra

[31901](#)  131

[32310](#)  894

Omezení vlastnického práva

Nejsou evidována žádná omezení.


Jiné zápisy

Typ

Zahájeny pozemkové úpravy

Změna číslování parcel

 Řízení, v rámci kterých byl k nemovitosti zapsán cenový údaj

Nemovitost je v územním obvodu, kde státní správu katastru nemovitostí ČR vykonává [Katastrální úřad pro Pardubický kraj](#), [Katastrální pracoviště Pardubice](#) 

Zobrazené údaje mají informativní charakter. Platnost dat k 21.10.2021 09:00.