

LEGENDA:

čáry katastrální mapy:

- katastrální hranice území
- katastrální hranice pozemků
- vnitřní kresby pozemků
- XXX/X čísla pozemkových parcel
- XXX/X čísla stavebních parcel

stávající sítě

- vodovod (VAK Pardubice a. s.)
- jednotná kanalizace (VAK Pardubice a. s.)
- kanalizační výtlač (VAK Pardubice a. s.)
- středotlaký plynovod (GASNET s. r. o.)
- sdělovací kabel podzemní (CETIN a. s.)
- sdělovací kabel podzemní-neprovozované (CETIN a. s.)
- kabel veřejného osvětlení (město Holicí)
- silový kabel podzemní NN (ČEZ Distribuce a. s.)
- silový kabel NN nadzemní ČEZ Distribuce a. s.
- silový kabel VN nadzemní ČEZ Distribuce a. s.





rušené sítě

- vodovod (VAK Pardubice a. s.)

navržené sítě

- vodovod (VAK Pardubice a. s.)
- přepojení přípojky
- XXX/X pozemek dotčený stavbou
- XXX/X pozemek dotčený pouze rušením stávajícího vodovodního řadu



Zodpovědný projektant	Vypracoval	Technická kontrola		
Ing. Lubor Dítě	Ing. Jiří Svoboda	Ing. Ladislav Malý		
				
Kraj: Pardubický	Město: Holic - k. ú. Holic v Čechách		MULTIAQUA s.r.o. IČO: 60113111 DIČ: CZ60113111	Veverkova 1343/1 Pražské Předměstí 500 02 Hradec Králové
Investor: Vodovody a kanalizace Pardubice a. s., Teplého 2014, 530 02 Pardubice			Stupeň	povolení
Holic, Zborovská, Pardubická - vodovod Dokumentace pro povolení stavby			Datum	červenec 2024
			Zakázkové číslo	M24/043
			Formát	2 x A4
Koordinační situační výkres - SO 02 a SO 03-výřez			Měřítko: 1:250	Číslo přílohy: -
Předložená dokumentace je duševním vlastnictvím firmy Multiaqua s.r.o., Hradec Králové				

Jako spoludávatel pozemku 2402/26 v k. ú. Holicí v Čechách souhlasím se zrušením vodovodního řadu a umístěním vodovodní přípojky na tomto pozemku dle zákresu na této situaci.

Karásek Jan
adresa: Hrabalova 195, Ohrazenice,
53353 Pardubice

datum nar.: 25. 1. 1994

podpis: [Signature]